

اسپلت البرز

شرکت خدمات مسافرتی و طبیعت گردی

تجربه‌های ناب زندگی
در دل طبیعت



کاتالوگ جامع تورهای خارجی و داخلی

“

سه‌ند عقدایی مدیرعامل اسپیلت البرز:
«سال‌ها بود کار مهندسی می‌کردم که آن برای گذران زندگی بود و
لابه‌لایش وقت‌هایی که از کار می‌دزدیدم برای خود زندگی: طبیعت و
کوهستان! سال ۸۴ تصمیم گرفتم دوگانگی‌ام را پایان دهم: با طبیعت
هم زندگی کنم و هم گذران زندگی! آقای صالحی، دایی‌ام را هم که از
کودکی راه کوهستان را به من نشان داده بود در همین احوالات یافتیم.
پس با هم اسپیلت البرز را تاسیس کردیم و باقی ماجرا...»

”



فهرست

۲	سخن نخست.....
۴	درباره اسپلت البرز.....
۶	ویتنام، لائوس و کامبوج.....
۱۲	تانزانیا، کنیا، اوگاندا و زنگبار.....
۱۸	جنگل‌های آمازون و برزیل.....
۲۲	نیپال و بوتان.....
۲۸	ناشناخته‌های هند.....
۳۴	ناشناخته‌های چین.....
۳۸	ماداگاسکار.....
۴۲	جزیره برونئو.....
۴۲	مغولستان.....
۵۰	زیمباوه و زامبیا.....
۵۴	قطار سیبری.....
۵۸	قطب شمال.....
۶۰	کامچاتکا.....
۶۴	جزایر گالاپاگوس.....
۶۸	صعود قله هفت‌گانه زمین.....
۷۲	صعود قله پلنگ برفی.....
۷۴	صعود قله هیمالیا.....
۷۶	تورهای طبیعت‌گردی داخلی.....
۸۶	اکوکمپ کوهستانی دماوند.....
۹۱	Iran Eco Adventure.....



درباره اسپیلت البرز

❖ معنای اسپیلت:

نام «اسپیلت» از دو واژه ی مازندرانی «اسپی» و «لت» تشکیل شده و به معنای «نقطه‌ی سپید» است و یکی از یخچال‌های همیشگی علم‌کوه، به همین نام خوانده می شود.

❖ موسسین اسپیلت البرز

شرکت اسپیلت البرز از سال ۱۳۸۵ با تمرکز بر تورهای طبیعت‌گردی فعالیت خود را آغاز کرد. صاحبان اسپیلت البرز سهند عقدایی و ابراهیم صالحی خواهرزاده و دایی بودند که خود سال‌ها سابقه کوهنوردی و طبیعت‌گردی داشتند. سهند می گوید: «سال‌ها بود کار مهندسی می‌کردم که آن برای گذران زندگی بود و لایه‌لایش وقت‌هایی که از کار می‌دزدیدم برای خود زندگی: طبیعت و کوهستان! سال ۸۴ تصمیم گرفتم دوگانگی‌ام را پایان دهم: با طبیعت هم زندگی کنم و هم گذران زندگی! آقای صالحی، دایی‌ام را هم که از کودکی راه کوهستان را به من نشان داده بود در همین احوالات یافتیم. پس با هم اسپیلت البرز را تاسیس کردیم و باقی ماجرا ...»

❖ تاسیس اولین اکوکمپ کوهستانی ایران در کوه

دماوند

اسپیلت البرز در سال ۱۳۹۴، با بهره‌گیری از تجارب ده ساله اش در اجرای تور در کوهستان‌های معروف جهان، مستقلاً اولین اکوکمپ کوهستانی ایران را در جبهه شمالی دماوند تاسیس کرد. این مجموعه شامل دو اقامتگاه کوهستانی کمپ اصلی و کمپ پیشرفته است که خدماتی را با استانداردهای بین‌المللی به کوهنوردان خارجی و ایرانی علاقمند به صعود دماوند ارائه می‌دهد. شرکت خدمات مسافرتی و طبیعت‌گردی اسپیلت البرز با مسئولیت محدود به شماره ۲۷۱۱۶۰ در اداره‌ی ثبت شرکت‌های استان تهران به ثبت رسیده و مجوز فعالیتش را از سازمان میراث فرهنگی و گردشگری استان تهران به شماره ۱۴۸۶۷-۱۲۶ دریافت کرده است.

❖ اهداف اسپیلت البرز چیست؟

اگر بخواهیم در کوتاه‌ترین واژه‌ها جوهره اصلی اسپیلت البرز را بیان کنیم می‌توانیم بگوییم:

«تجربه‌های ناب زندگی در دل طبیعت»

در اسپیلت البرز ما به دنبال آن هستیم شرایطی را فراهم آوریم که مخاطبانمان بتوانند با نزدیک شدن به طبیعت به تجربه‌های جدید زیستی برسند و مرزهای توانایی خود را گسترش دهند. به نظر ما مهم نیست که چند سالمان است و چقدر آمادگی بدنی داریم. چون فکر می‌کنیم هر انسانی در هر مقطعی از زندگی اش در مواجهه با طبیعت و زمین پهناور، محدوده‌ای از تجربیات و توانایی‌ها دارد که تنها اگر بخواهد می‌تواند به گسترش آن تلاش کند و در این راه فارغ از هر نتیجه‌ای، ناب‌ترین لحظات زندگی‌اش را به تجربه بنشیند. این لذتی است که ما در زندگی خود به آن دست یافته‌ایم و فروتنانه می‌خواهیم تلاش کنیم تا دیگران را شریک خود سازیم.

❖ طراحی بیش از ۱۲۰ تور داخلی و ۳۵ تور خارجی

اسپیلت البرز تا به امروز موفق شده است در بیشتر از ۱۲۰ مقصد جدید داخلی در کویرها، جنگل‌ها، کوهستان‌های بلند و جزایر و سواحل زیبای خلیج فارس تورهای طبیعت‌گردی و ایرانگردی طراحی و اجرا کند. اسپیلت البرز با همین رویکرد در بیش از ۳۵ مقصد خارجی در کشورهای تانزانیا، کنیا، زنگبار، اوگاندا، ماداگاسکار، نپال، ویتنام، لائوس، کامبوج، هند، چین، مالزی، برزیل و آمازون، ایالات متحده آمریکا، روسیه، ترکیه و ... تورهای جهانگردی با زمینه‌ی غالب طبیعت‌گردی طراحی و اجرا کرده است. اسپیلت البرز همچنین به عنوان مجری تخصصی تورهای کوهنوردی تاکنون ده‌ها تور کوهنوردی در رشته‌کوه‌های هیمالیا، آلپ، کلیمانجارو، البروس، پامیر، تیان شان، قراقرم، آارات و ... اجرا کرده است.

❖ مزیت های اسپیلت البرز چیست؟

نوآوری: همیشه سعی کرده ایم در ارائه برنامه های گردشگری اولین باشیم و نه مقلد راههای رفته دیگران.

تجربه طولانی: بیش از ده سال است که صدها تور اجرا کرده ایم و هزاران نفر را سالم و امن به عمق طبیعت برده ایم.

تیم حرفه ای: مدیران، طراحان، گردانندگان تور، فروشندگان و راهنمایان ما افرادی حرفه ای هستند که هر یک سالهایی را در طبیعت گردی و سفر سپری کرده اند و به طور منظم در حال آموزش و یادگیری هستند.

تجهیزات خوب و استاندارد: معتقدیم که لازمه یک تجربه خوب و موفق در طبیعت، استفاده بدون دغدغه از تجهیزات و وسایل استاندارد و با کیفیت است. به این خاطر، سرمایه گذاری قابل توجهی در زمینه تهیه تجهیزات کمپینگ و طبیعت گردی داشته ایم و هنگام گرفتن خدمات خارج از مجموعه نیز بسیار سخت گیریم و تلاش می کنیم بهترین تامین کنندگان خدمات را در خدمت بگیریم.

متعهد به محیط زیست: ما به گردشگری مسئولانه باور داریم و تلاش می کنیم به طبیعت برویم و بازگردیم بی آنکه اثری از خود به جای بگذاریم.

❖ انواع تورهای اسپیلت البرز:

تورهای اسپیلت البرز همگی در بستر طبیعت انجام می شوند اما سعی می شود در طراحی یک سفر، جاذبه های فرهنگی و تاریخی مقاصدی که به آن سفر می کنیم نیز در آن تور گنجانده شوند.

تقسیم بندی سفرهای اسپیلت بر اساس گروه مخاطبان تور و میزان فعالیت های جسمانی یک سفر در چهار شاخه مختلف صورت می گیرد:

۱- تورهای طبیعت گردی، ایرانگردی و جهانگردی: این سفرها برای تمام سنین و تمام افراد مناسب هستند و تنها شرط شرکت در آنها علاقه مندی به طبیعت است. معمولا مخاطب اصلی این سفرها خانواده ها یا افرادی هستند که بنا ندارند فعالیت جسمی سنگینی در سفر داشته باشند و امکانات رفاهی تور برایشان اهمیت

دارد. سفرهای ایرانگردی و جهانگردی به گونه ای طراحی می شوند که در آن از طی شدن مسافت های طولانی با خودرو اجتناب شود، حمل و نقل ها بیشتر با هواپیما باشد، ساعات گشت ها طولانی و خسته کننده نباشد و حتی الامکان هتل های خوب و قابل قبولی برای اقامت انتخاب شوند.

۲- تورهای ماجراجویانه: این سفرها برای کسانی مناسب است که می خواهند برای کسب تجربه های جدید و هیجان انگیز فعالیت بیشتری کنند. برای حضور در این برنامه ها لازم است شرکت کننده از یک آمادگی بدنی معمول برخوردار باشد؛ بسته به نوع سفر، بخواهد و بتواند فعالیت هایی نظیر راهپیمایی، قایق سواری، سوارکاری و ... را که در حد یک فرد سالم و نه حرفه ای است انجام دهد. در این سفرها ممکن است مسیرهای طولانی زمینی با خودرو طی شود، مسافر ساعات طولانی را در طبیعت سپری کند و اقامت نیز در هتل های محلی یا کمپها باشد. مخاطبان این سفرها معمولا افرادی با انگیزه و ماجراجو در بازه سنی ۲۰ تا ۶۰ سال هستند.

۳- تورهای کوهنوردی: این سفرها برای کسانی است که تمرینات مستمر کوهنوردی دارند و از حداقل تجربیات و تجهیزات کوهنوردی برخوردار هستند. تورهای کوهنوردی معمولا با سرپرستی یک راهنمای مجرب کوهنوردی از اسپیلت البرز برگزار می شوند و هدف آن ها صعود قله ای ۴۰۰۰ تا ۶۵۰۰ متر در ایران یا جهان و یا پیاده روی در مسیرهای طولانی کوهستانی است. اقامت این تورها در کمپها یا لوج های کوهستانی بوده و بار کوهنوردان در کوهستان معمولا توسط باربران محلی یا چارپایان حمل می شود. هم چنین در طراحی این سفرها سعی می شود جاذبه های طبیعی، تاریخی و فرهنگی مقاصد نیز بازدید شوند.

۴- صعودهای اکسپدیشن: این تورها مختص کوهنوردان حرفه ای است که پس از کسب تجارب بالای کوهنوردی و انجام تمرین های طولانی، قصد دارند کوه های بلند ۶۵۰۰ تا بالای ۸۰۰۰ متر را در رشته کوه های بلند جهان صعود کنند. این تورها بدون حضور سرپرستی از سوی اسپیلت البرز و به صورت برنامه ریزی و اعزام کوهنوردان به کشور مقصد صورت می گیرد.



An aerial photograph of a tropical bay, likely Ha Long Bay in Vietnam. The water is a vibrant turquoise color, surrounded by lush green limestone karsts of various shapes and sizes. Several boats are visible on the water, including a large wooden boat in the center and a speedboat in the lower right leaving a white wake. The sky is blue with light clouds. In the foreground, there are green plants and trees, partially obscuring the view of the bay.

ویتنام لائوس و کامبوج

❖ ویتنام، لائوس و کامبوج

حس سال‌های سال جهانگردی در یک سفر!

از صخره‌های سر به فلک کشیده در آب‌های خلیج هالونگ در شرق ویتنام تا خروش آبشار خوانگسی در دل جنگل‌های بارانی لائوس؛ از روحانیت بودایی لونگ‌پرابانگ تا معبد اعجاب‌برانگیز تاپروم کامبوج پیچیده در ریشه‌های درختان؛ لمس جنگ ویتنام در تونل‌های زیر زمینی کوچی در کنار رنگ بازی دلتای عظیم رود مکونگ، همه در یک سفر مجموعه‌ای کامل از تجربیات گردشگری را فراهم آورده‌اند. تور ویتنام، لائوس و کامبوج در زمره معدود سفرهایی است که پس از پایان آن می‌توانیم مدعی شویم بسیاری از احساسات و تجربیاتی را که جهانگردان در سال‌های سال به دست می‌آورند، یک‌جا کسب کرده‌ایم.

جاذبه‌های بی‌شمار و فضای توریستی حاکم بر این مناطق تحسین جهانیان را برانگیخته است. خلیج هالونگ به عنوان یکی از عجایب هفتگانه طبیعت دنیا شناخته می‌شود. لونگ‌پرابانگ مقصد برتر سازمان گردشگری اروپا است و هر ساله میلیون‌ها گردشگر از سرتاسر جهان از آن دیدن می‌نمایند. و این در کنار مجموعه قصرها و معابد عظیم انگکورات در کامبوج است که عنوان وسیع‌ترین مجموعه تاریخی مذهبی جهان را از آن خود کرده است.

این سه همسایه واقع در جنوب شرقی آسیا دیری است به عنوان مقاصد گردشگری، مورد استقبال چشم‌گیر جهانیان قرار گرفته اند اما در ایران ناشناخته و کشف نشده باقی مانده اند. از این رو اسپلت بسته‌های متنوعی با محوریت قرار دادن جاذبه‌های طبیعی و نیز تاریخی و فرهنگی این سه کشور ارائه داده است.

❖ خلیج هالونگ:

یکی از عجایب هفتگانه طبیعت دنیا

خلیج هالونگ به معنای اژدهای نشسته، خلیج کوچکی واقع در استان کوانگ‌بن در شمال شرقی ویتنام است. سال ۱۹۹۴ منطقه مرکزی خلیج هالونگ از سوی یونسکو در فهرست میراث جهانی قرار گرفت و سال ۲۰۰۹ بنیاد عجایب هفت‌گانه جدید، این خلیج را به عنوان یکی از عجایب هفتگانه طبیعت دنیا اعلام نمود.

عبور با کشتی از میان برج‌های صخره‌ای که از دل دریا سر به فلک کشیده‌اند؛ پیاده روی و شنا در سواحل جزیره‌های کوچک و بزرگ که مانند دانه‌های تسبیحی از هم گسسته در خلیج هالونگ پراکنده شده‌اند، و نیز اقامت در کشتی‌های کروزر سنتی، لحظه‌های رویایی در سفر شما به وجود خواهند آورد.



❖ لائوس و لونگ‌پرابانگ

مقصد برتر سازمان گردشگری اروپا

لائوس را می‌توان بهشت معنویت بر زمین نامید. سرزمینی که آرامش و سکوت، سادگی و صداقت، احترام و خوش مشربی مردمانش شما را مسحور خواهد ساخت. کشور لائوس در دو سوی رودخانه مکونگ با کرانه‌های بسیار زیبا ساخته شده است. اگر بنا باشد از تمام جنوب شرق آسیا یک شهر را برای آرامش، زیبایی و حس روحانیت انتخاب کنید بی‌تردید انتخابی جز شهر لونگ‌پرابانگ نخواهید داشت. سال ۲۰۱۳ سازمان گردشگری اروپا منطقه لونگ‌پرابانگ را به عنوان مقصد برتر به جهانیان معرفی کرد.

❖ آبشار خوانگسی:

بهشتی در میان جنگلهای انبوه لائوس

در دل جنگل‌های اطراف لونگ‌پرابانگ، خوانگسی با





می‌کنند دیدار از معبد «تاپروم» را از دست نمی‌دهند. این معبد در قرن‌های ۱۲ و ۱۳ ساخته شده و بعدها در زیر خاک دفن شده است و آنگاه جنگلی انبوه با درختانی ستبر بر آن روییده است که در اوایل قرن ۲۰ توسط باستان‌شناسان فرانسوی این معبد از زیر خاک خارج شده است. جالب آن که این درختان کاملاً بر روی ساختمان معبد قرار دارند و ریشه‌های آن‌ها به داخل نفوذ کرده و کل فضا را پوشانده است.

زنجیره‌ای از آبشارهای بلند و کوتاه در بستری آهکی، منظره‌ای بی‌نظیر را فراهم آورده است. در زیر این آبشارها استخرهایی طبیعی وجود دارند که بسیاری عاشق شنا کردن در آن هستند. این استخرهای طبیعی بعضاً تا پنج متر عمق دارند و برخی از گردشگران ماجراجو از بالای درختان تناور جنگلی به درون آن‌ها می‌پرند. هم‌چنین برای تعویض لباس نیز رختکن‌هایی چوبی در اطراف آبشار تعبیه شده است.

❖ انگکور وات:

وسیع‌ترین بنای تاریخی، مذهبی جهان

انگکور وات محوطه‌ای باستانی در شهر سیم ریپ کامبوج است، مجموعه‌ای متشکل از ده‌ها قصر و معبد عظیم که روزی پایتخت پرشکوه امپراتوری خمر بوده‌اند. بناهایی تاریخی و مذهبی که باستان‌شناسان آن را قابل قیاس اما وسیع‌تر از اهرام ثلاثه مصر، معابد آکروپولیس یونان، تخت جمشید ایران و ماچوپیتچو پرو می‌دانند.

❖ تاپروم

معبدی باستانی در چنبره ریشه‌های درختان

گردشگرانی که به جنوب غربی آسیا و به کشور کامبوج سفر





❖ هوشی مین سیتی دیروز: جبهه جنگ آمریکا و ویتنام امروز: قلب اقتصاد ویتنام

شهر هوشی مین سیتی در گذشته سایگون نام داشت که پس از خروج آمریکایی‌ها و اتحاد ویتنام جنوبی و شمالی، نام رهبر فقید ویتنام بر آن نهاده شد. موزه جنگ ویتنام، کاخ سابق ریاست جمهوری ویتنام، کلیسای جامع نوتردام، اداره پست و بازار سنتی «بن تان» جاذبه‌هایی معمولی هستند که گردشگران از آن بازدید می‌کنند اما آن‌چه که این شهر استوایی را به مکانی مطبوع برای جهانگردان سرتاسر دنیا تبدیل کرده است بازارهای متنوع و شب‌های زنده و گرم سایگون است. همچنین تونل‌های جنگ کوچی و دلتای مکنون دیدنی‌هایی هستند با فاصله کم از هوشی مین سیتی که گردشگران طی سفرهای روزانه از آنها بازدید می‌کنند.

تونل‌های شگفت‌انگیز «کو چی»:

این تونل‌های تو در تو، شبکه‌ای گسترده از کانال‌های زیرزمینی است که در جنگ ویتنام توسط سربازان «ویت کونگ» حفر شده‌اند. علاوه بر استفاده‌های نظامی، این شهر زیرزمینی به عنوان محل زندگی روستاییان نیز مورد استفاده قرار می‌گرفته است. این تونل‌های اعجاب‌انگیز تا سه طبقه زیرزمین عمق داشته و جالب این‌که، در طول جنگ هرگز ارتش آمریکایی نتوانست آنها را اشغال یا تخریب کند.

دلتای مکنون:

این منطقه افزون بر زیبایی‌های طبیعی، به دلیل داشتن بازارهای شناور رنگارنگ، باغ‌های میوه، شالیزارها، باغ‌های نیشکر، پناهگاه پرندها و روستاهای عجیب و دیدنی هر ساله گردشگران زیادی را از سراسر دنیا جذب می‌نماید. نام مستعار دلتای مکنون سبد برنج ویتنام است. دلیل این نامگذاری تولید انبوه برنج در این منطقه است.

بازار شناور «کای به»:

از جاذبه‌های اصلی دلتای مکنون، می‌توان به قایق‌سواری و دیدار از بازار شناور «کای به» اشاره کرد. افراد محلی با قایق‌های سنتی برای فروش محصولات خود به این منطقه می‌آیند و سفرهای رنگارنگ از میوه و سبزیجات بر آب روان می‌گسترانند.

تور ویتنام، لائوس و کامبوج

نوع تور: طبیعت گردی - جهانگردی

مدت تور: ۱۱ روزه و ۱۴ روزه

زمان اجرا: نوروز، شهریور، آذر، دی، بهمن

جاذبه‌ها:

- ◀ بازدید از معبد شگفت‌انگیز تاپروم، معبدی پیچیده شده در ریشه درختان کهنسال
- ◀ دیدار از بزرگترین مجموعه تاریخی مذهبی جهان «انگکور وات» در سیم ریپ کامبوج
- ◀ دیدار از دریاچه «تونل سپ» در کامبوج
- ◀ دیدار از دهکده شناور «چونگ نیس»
- ◀ گشت کامل شهری در لونگ پرابانگ پایتخت فرهنگی جنوب شرق آسیا
- ◀ دیدار از آبشار «خوانگسی» در دل جنگل‌های زیبای لائوس
- ◀ گشت کامل شهری در هانوی، پایتخت ویتنام
- ◀ ۳ روز کروز در خلیج زیبای هالونگ و جزیره کت با، همراه با صبحانه، ناهار و شام
- ◀ گشت شهری «هوشی مین سیتی»
- ◀ بازدید از مجموعه تونل‌های «کو چی»، که در جنگ ویتنام، توسط سربازان «ویت کونگ» مورد استفاده قرار می‌گرفت
- ◀ قایق سواری در دلتای مکنون
- ◀ بازدید از بازار معلق روی آب «کای به»

روز شمار :

روز اول: رسیدن به سیم ریپ، تشریفات فرودگاهی و ویزا، انتقال به هتل، اقامت در هتل.

روز دوم: دیدار از «انگکور وات»، بزرگترین بنای تاریخی مذهبی جهان، بازدید از معبد تاپروم، معبدی پیچیده شده در ریشه درختان کهنسال، بازدید از مجموعه ی عظیم «انگکور تامب»، اقامت در هتل.

روز سوم: قایق سواری بر روی دریاچه تونل سب، بزرگترین دریاچه آب شیرین جنوب شرقی آسیا، بازدید از دهکده شناور «چونگ نیس»، خرید از مرکز صنایع دستی سیم ریپ و صرف ناهار، پرواز به شهر «لونگ پرابانگ»، اقامت در هتل.

روز چهارم: دیدار از معبد «وات زنگ تونگ»، دیدار از قصر پادشاهی و موزه ی ملی به همراه ناهار، بعد از ظهر دیدار از آبشار «خوانگسی» و فرصت آب تنی یا راهپیمایی جنگلی اطراف دریاچه، اقامت در هتل.

روز پنجم: وقت آزاد جهت گشت های انتخابی، بعد از ظهر راهپیمایی به تپه «مونت فوسی» و تماشای غروب آفتاب بر فراز شهر، دیدار از بازار شبانه (Night Market)، بازارچه پارچه، پوست و گیاهان دارویی سنتی، اقامت در هتل.

روز ششم: وقت آزاد، بعد از ظهر پرواز به هانوی، اقامت در هتل.

روز هفتم: گشت تمام روزه ی هانوی، شامل بازدید از مقبره و موزه خانه هوشی مینه رهبر انقلاب ویتنام، کاخ ریاست جمهوری، دیدار از موزه مردم شناسی، صرف ناهار، دیدار از معبد ادبیات (معبد تاریخی پیروان کنفسیوس) و دانشگاه ۹۵۰ ساله ویتنام، عصر هنگام تماشای نمایش عروسکی روی آب (نمایش سنتی ویتنام)، اقامت در هتل.

روز هشتم: انتقال زمینی از هانوی به بندر هالونگ به مدت ۳/۵ ساعت، تماشای مناظر رودخانه ی قرمز، سوار شدن به کشتی کروز، صرف ناهار در کشتی، امکان استفاده از خدمات ماساژ ویتنامی بعد از ناهار و همین طور در کل مدت سفر با کشتی کروز، حرکت به سمت خلیج «بای تو لانگ» و دیدار از برجهای سنگی درون خلیج، کایاک سواری یا سفر با قایقهای پارویی محلی در خلیج و دیدار از غارهای آبی (در صورت مساعد بودن شرایط جوی)، کلاس آشپزی سنتی ویتنامی روی عرشه کشتی، صرف شام، وقت آزاد جهت تجربه ی ماهیگیری در خلیج، اقامت در کشتی کروز

روز نهم: شروع روز با تمرینات تای چی بر روی عرشه کشتی، صرف چای و قهوه، حرکت کشتی و گذر از کنار جزیره های کوچک و برج ها و غار های سنگی، صرف صبحانه، دیدار از جزیره ی زیبای کت با دوچرخه سواری در جزیره، انتقال با قایق به بکرترین ساحل های خلیج «لان ها»، وقت آزاد جهت شنا، بازگشت به کشتی برای ناهار، دیدار از دهکده ماهیگیری و مزرعه تولید مروارید، بازگشت به کروز و تماشای غروب آفتاب، صرف شام (غذاهای دریایی تازه)، اقامت در کشتی کروز

روز دهم: شروع روز با تمرینات تای چی بر روی عرشه کشتی، صرف چای و قهوه، صرف صبحانه، حرکت به سمت غار شگفت انگیز «سوپرایز»، ورود به غار و کشف زیباییهای درون غار، بازگشت به کشتی کروز، صرف ناهار و حرکت به سمت اسکله ی «هون گای»، ترانسفر به هانوی، گشت عصرگاهی خرید در شهر هانوی، اقامت در هتل.

روز یازدهم: ترانسفر به فرودگاه و پرواز به تهران

یا ادامه سفر به شهر هوشی مین سییتی با پرواز داخلی

روز یازدهم: بعد از صرف صبحانه ترانسفر به فرودگاه و پرواز به «هوشی مین سییتی»، صرف ناهار و شروع گشت نیم روزه ی «هوشی مین سییتی» شمال بازدید از موزه ی جنگ ویتنام، کاخ سابق ریاست جمهوری ویتنام جنوبی، کلیسای جامع نوتردام، اداره پست سابق، بازار سنتی «بن تان»، اقامت در هتل.

روز دوازدهم: بعد از صرف صبحانه ترانسفر به شهر «تای نی» مرکز تاریخی و فرهنگی آیین «کانو دای»، (آیینی مرکب از تعالیم بودیسم، مسیحیت، تائوئیسم و کنفوسیوسیسیم)، بازدید از معبد مقدس پیروان آیین، بعد از صرف ناهار بازدید از تونل های «کو چی»، مجموعه ای شگفت انگیز و عظیم از تونل های زیر زمینی که در طول جنگ ویتنام، توسط سربازان «ویت کونگ» حفر شده بود و به عنوان پناهگاه، بیمارستان، انبار غذا و راه های ارتباطی مورد استفاده قرار می گرفت، اقامت در هتل.

روز سیزدهم: بعد از صرف صبحانه بازدید از بازار معلق روی آب «کای به»، همچنین دیدار از مراکز تولید صنایع دستی منطقه، قایق سواری در آب راه های دلتای «مکونگ»، آشنایی با راه و روش زندگی مردم محلی «مکونگ»، روش سنتی صید ماهی، درست کردن سس سویا، چیدن میوه و ساختن خانه با برگ های درختان نخل، صرف ناهار، حرکت با قایق به سمت شهر «وین لانگ»، بازگشت به «هوشی مین سییتی»، اقامت در هتل.

روز چهاردهم: بازگشت به تهران

خدمات

بلیت رفت و برگشت از تهران به سیم ریپ و بازگشت از هانوی یا هوشی مین سییتی به تهران، ۳ پرواز بین المللی سیم ریپ به لونگ پرابانگ، لونگ پرابانگ به هانوی و هانوی به هوشی مین سییتی، ویزای کشورهای ویتنام، لائوس و کامبوج، کلیه اقامت ها در هتل های لوکس ۴ ستاره، ۲ شب اقامت در کشتی کروز، راهنمای فارسی زبان آشنا به طبیعت گردی همراه گروه، کلیه ی ترانسفرهای زمینی و ورودیه ها، بیمه ی حوادث بین المللی.

قیمت تور

از ۲۳۹۰ دلار

+ هزینه بلیت هواپیما

تور ویتنام

نوع تور: طبیعت گردی - جهانگردی

مدت تور: ۹ روزه

زمان اجرا: نوروز، شهریور، آذر، دی، بهمن

جاذبه ها

- گشت کامل شهری در هانوی، پایتخت ویتنام
- ۳ روز کروز در خلیج زیبای هالونگ و جزیره کت با، همراه با صبحانه، ناهار و شام
- گشت شهری «هوشی مین سیتی»
- بازدید از مجموعه تونل های «کوچی»، که در جنگ ویتنام، توسط سربازان «ویت کونگ» مورد استفاده قرار می گرفت
- قایق سواری در «دلتای مکنونگ»
- بازدید از بازار معلق روی آب «کای به»

روز شمار

روز اول: رسیدن به هانوی، تشریفات فرودگاهی و ویزا، انتقال به هتل، اقامت در هتل

روز دوم: گشت تمام روزه ی هانوی، شامل بازدید از مقبره و موزه خانه هوشی مینه رهبر انقلاب ویتنام، کاخ ریاست جمهوری، دیدار از موزه مردم شناسی، صرف ناهار، دیدار از معبد ادبیات (معبد تاریخی پیروان کنفوسیوس) و دانشگاه ۹۵۰ ساله ویتنام، عصر هنگام تماشای نمایش عروسکی روی آب (نمایش سنتی ویتنام)، اقامت در هتل

روز سوم: انتقال زمینی از هانوی به بندر هالونگ به مدت ۳/۵ ساعت، تماشای مناظر رودخانه ی قرمز، سوار شدن به کشتی کروز، صرف ناهار در کشتی، امکان استفاده از خدمات ماساژ ویتنامی بعد از ناهار و همین طور در کل مدت سفر با کشتی کروز، حرکت به سمت خلیج «بای تو لانگ» و دیدار از برجهای سنگی درون خلیج، کایاک سواری یا سفر با قایقهای پارویی محلی در خلیج و دیدار از غارهای آبی (در صورت مساعد بودن شرایط جوی)، کلاس آشپزی سنتی ویتنامی روی عرشه کشتی، صرف شام، وقت آزاد جهت تجربه ی ماهیگیری در خلیج، اقامت در کشتی کروز

روز چهارم: شروع روز با تمرینات تای چی بر روی عرشه کشتی، صرف چای و قهوه، حرکت کشتی و گذر از کنار جزیره های کوچک و برج ها و غار های سنگی، صرف صبحانه، دیدار از جزیره ی زیبای کت با دوچرخه سواری در جزیره، انتقال با قایق به بکرترین ساحل های خلیج «لان ها»، وقت آزاد جهت شنا، بازگشت به کشتی برای ناهار، دیدار از دهکده ماهیگیری و مزرعه تولید مروارید، بازگشت به کروز و تماشای غروب آفتاب، صرف شام (غذاهای دریایی تازه)، اقامت در کشتی کروز

روز پنجم: شروع روز با تمرینات تای چی بر روی عرشه کشتی، صرف چای و قهوه، صرف صبحانه، حرکت به سمت غار شگفت انگیز «سوپرایز»، ورود به غار و کشف زیبایی های درون غار، بازگشت به کشتی کروز، صرف ناهار و حرکت به سمت اسکله ی «هون گای»،

ترانسفر به هانوی، گشت عصرگاهی خرید در شهر هانوی، اقامت در هتل

روز ششم: بعد از صرف صبحانه ترانسفر به فرودگاه و پرواز به «هوشی مین سیتی»، صرف ناهار و شروع گشت نیم روزه ی «هوشی مین سیتی» بازدید از موزه ی جنگ ویتنام، کاخ سابق ریاست جمهوری ویتنام جنوبی، کلیسای جامع نوتردام، اداره پست سابق، بازار سنتی «بن تان»، اقامت در هتل

روز هفتم: بعد از صرف صبحانه ترانسفر به شهر «تای نی» مرکز تاریخی و فرهنگی آیین «کائو دای»، (آیینی مرکب از تعالیم بودیسم، مسیحیت، تائوئیسم و کنفوسیوسیسیم)، بازدید از معبد مقدس پیروان این آیین، بعد از صرف ناهار بازدید از تونل «کوچی»، مجموعه ای شگفت انگیز و عظیم از تونل های زیر زمینی که در طول جنگ ویتنام، توسط سربازان «ویت کونگ» حفر شده بود و به عنوان پناهگاه، بیمارستان، انبار غذا و راه های ارتباطی مورد استفاده قرار می گرفت، اقامت در هتل

روز هشتم: بعد از صرف صبحانه بازدید از بازار معلق روی آب «کای به»، همچنین دیدار از مراکز تولید صنایع دستی منطقه، قایق سواری در آب راهه های دلتای «مکنونگ»، آشنایی با راه و روش زندگی مردم محلی «مکنونگ»، روش سنتی صید ماهی، درست کردن سس سویا، چیدن میوه و ساختن خانه با برگ های درختان نخل، صرف ناهار، حرکت با قایق به سمت شهر «وین لانگ»، بازگشت به «هوشی مین سیتی»، اقامت در هتل

روز نهم: بازگشت به تهران

خدمات

بلیت رفت و برگشت از تهران به هانوی و بازگشت از هوشی مین سیتی به تهران، پرواز داخلی از هانوی به هوشی مین سیتی، ویزای ویتنام، کلیه اقامت ها در هتل های لوکس ۴ ستاره، ۲ شب اقامت در کشتی کروز، راهنمای فارسی زبان آشنا به طبیعت گردی همراه گروه، کلیه ی ترانسفرهای زمینی و ورودیه ها، بیمه ی حوادث بین المللی

قیمت

از ۱۴۹۰ دلار

+ هزینه بلیت هواپیما



تانزانيا، كينيا، اوگاندا و زنگبار

❖ تانزانیا، کنیا، اوگاندا و زنگبار

میراث طبیعت و حیات وحش جهان

کشورهای تانزانیا، کنیا، اوگاندا و زنگبار در شرق قاره آفریقا قرار دارند، جایی که قدیمی ترین سکونت گاه انسان تلقی می‌گردد.

شرق آفریقا به دلیل قرار گرفتن بر خط استوا دارای آب و هوای استوایی با باران‌های موسمی است، پوشش گیاهی در این ناحیه نیز به صورت جنگل‌های انبوه مناطق گرمسیری و علفزارهای سرسبز وسیع است که مناسب‌ترین منطقه برای زاد و ولد علف‌خواران و درندگان است. جایی که امروزه میلیون‌ها نفر در سال برای بازدید از این منحصر به فردترین مجموعه حیات وحش جهان می‌روند.

از لحاظ فرهنگی شرق آفریقا سرزمینی است مملو از فرهنگ‌های بومی و دست نخورده که اغلب آن‌ها در باورهای قبیله‌ای و خرافی خود باقی مانده و زندگی‌شان با رقص و آوازهای محلی گره خورده است.

❖ پارک ملی گرونگرو:

کلکسیون طبیعی از همه حیوانات آفریقا در دهانه یک آتشفشان خاموش

گرونگرو یک منطقه حفاظت شده در کشور تانزانیاست و شامل بیشترین گونه‌های مختلف حیوان در شرق آفریقا است. گرونگرو در دهانه آتشفشانی خاموش به قطر ۲۰ کیلومتر واقع است و به خاطر دریاچه‌ای که در مرکز آن قرار دارد گله‌های وسیع حیوانات در اطراف آن زندگی می‌کنند. از حیوانات این منطقه می‌توان به شیر، یوزپلنگ، کفتار، فیل، کرگدن سیاه، اسب آبی، گورخر، گوزن آفریقایی، غزال تامسون، بوفالو و انواع پرندگان اشاره کرد.

جالب است بدانید که این منطقه یکی از پر تراکم‌ترین مناطق زندگی شیر در شرق آفریقا است. ما در تور اسپیلت با خودروهای سافاری طی دو روز در دل پارک وحش گرونگرو و دیگر پارک‌های منطقه وارد می‌شویم و از نزدیک شاهد ماجراهای یک حیات‌وحش واقعی می‌شویم.



خانه‌هایی که از حصیر و پهن گاو ساخته شده زندگی می‌کنند و غذای روزانه‌شان مخلوطی از شیر و خون گاو است. ما در تور اسپیلت به یکی از دهکده‌های ماسایی وارد می‌شویم و از نزدیک رقص، آیین‌ها و شیوه زندگی‌شان را به تماشا می‌نشینیم.

❖ جزیره زنگبار:

مقصد دریانوردان ایرانی در طول تاریخ

زنگبار نام جزیره‌ای در اقیانوس هند و پایتخت منطقه خودمختار زنگبار در فدراسیون تانزانیا است. ایرانی‌ها از دوره ساسانیان با این منطقه داد و ستد تجاری داشته‌اند و جالب است بدانید، طایفه‌هایی از مردم زنگبار نسب‌شان به شیراز بر می‌گردد که اجدادشان ایرانیانی بوده‌اند که از منطقه فارس طی بیش از هزار سال در چندین مرحله به این جزیره مهاجرت کرده‌اند! از طرف دیگر زنگبار در طول تاریخ مرکز تجارت برده بوده که این کار توسط اعراب و با کشتی به خلیج فارس انجام می‌شده است و امروزه مردمان سیاه پوستی که در جنوب ایران و کشورهای عربی حاشیه خلیج فارس زندگی می‌کنند از نوادگان آن برده‌ها هستند. طبیعت زنگبار نیز بسیار زیبا و دیدنی است. سواحل ماسه ای و آب‌های مرجانی زنگبار یکی از معروف ترین نقاط دنیا برای غواصی و اسنورکلینگ است.

همچنین باغهای کشت ادویه و جزیره لاکپشتهای گول پیکر از جاذبه های زنگبار است که معمولا هیچ گردشگری بازدید آن را از دست نمی‌دهد.



❖ اقوام ماسایی :

گاوچران‌های نیزه به دست که شیرها

از ایشان می‌گیرند!

اقوام ماسایی یکی از مشهورترین اقوام آفریقایی هستند که در مرز میان کنیا و تانزانیا و در دشت‌های دامنه کوه کلیمانجارو زندگی می‌کنند. این قوم هم‌چنان مانند نیاکان چند هزار ساله خود زندگی کرده و با لوازم و تجهیزات امروزی غریبه هستند. لباس محلی این قوم پارچه‌های کتان بلند قرمز رنگی است که به دور بدنشان می‌پیچند و زنان آنها از زیورآلات رنگی که از جنس چوب و استخوان ساخته شده، استفاده می‌کنند. ماسایی‌ها در





❖ دریاچه ویکتوریا:

به وسعت یک دریا در میان جنگل‌های استوایی

دریاچه ویکتوریا بزرگ‌ترین دریاچه قاره آفریقا و هم‌چنین بزرگ‌ترین دریاچه ناحیه گرمسیری جهان و دومین دریاچه بزرگ آب شیرین جهان است. تنوع زیستی این دریاچه بسیار بالاست. شهر انتبه، نزدیک خط استوا و در سواحل شمالی این جزیره قرار دارد که در تور اوگاندا اسپیلت در آن اقامت خواهیم داشت و علاوه بر دریاچه ویکتوریا از باغ گیاهان استوایی انتبه که شهرتی جهانی دارد دیدار خواهیم کرد.

قایق سواری بر دریاچه ویکتوریا و تماشای غروب زیبای خورشید، یکی از فراموش نشدنی‌ترین تجربیات سفر به اوگاندا خواهد بود.

❖ جینجا و سرچشمه های رود نیل:

جینجا شهری در ساحل شمالی دریاچه ویکتوریا و جنوب اوگانداست. شهرت جینجا به دلیل وجود سرچشمه رود نیل در آن است. رود نیل با حدود ۶۶۵۰ کیلومتر طول، طولانی‌ترین رود جهان است و رگ حیاتی کشور های شرقی آفریقا خصوصا مصر، سودان و اوگاندا به شمار می‌آید. جینجا محصور در جنگل‌های انبوه استوایی است. رفتینگ بر روی رود نیل سفید، تماشای پرندگان استوایی و استراحت در فضاهایی با چشم اندازهای بی‌نظیر به رود بزرگ نیل از جاذبه های جینجا است.

❖ دریاچه نایواشا:

راهپیمایی، دوچرخه سواری و قایق سواری در طبیعتی بکر

دریاچه آب شیرین نایواشا که در ارتفاع بیش از ۱۸۰۰ متر از سطح دریا و در شمال غرب نایروبی، پایتخت کنیا قرار گرفته است، یک چشم‌انداز بی‌نظیر از حیات وحش و طبیعت است. قایق‌سواری بر روی دریاچه و بازدید از گونه‌های مختلف پرندگان و اسب‌های آبی که در حال آب‌تنی هستند، یکی از بخش‌های جذاب دیدار از نایواشا است. هم‌چنین راهپیمایی در دره دروازه شیطان و دیدار از مناظر پر ابهتی که صخره های آتشفشانی در دو سوی این دره ساخته‌اند از جاذبه های منطقه نایواشا به شمار می‌رود.

❖ نایروبی:

تماشای فرهنگ زنده آفریقا

نایروبی معروف به «شهر سبز در زیر آفتاب» پایتخت کنیا است. این شهر پس از ژوهانسبورگ بزرگ‌ترین شهر قاره آفریقا است و از مراکز اصلی مالی، سیاسی و اجتماعی شرق آفریقا به شمار می‌آید.

نایروبی بهترین مکان برای دیدن فرهنگ مدرن آفریقا است. شبهای نایروبی بسیار زنده هستند و گردشگران زیادی همراه با



تور دور آفریقا: تانزانیا، کنیا، زنگبار + اوگاندا


نوع تور: طبیعت گردی - جهانگردی

مدت تور: ۹ روزه و ۱۳ روزه

زمان اجرا: نوروز، شهریور و بهمن

جاذبه ها :

- ◀ سفری در ویژه ترین پارک های حیات وحش جهان، گرونکرو و مانایارا
- ◀ بازدید از قبایل بدوی ماسایی
- ◀ استورکلینگ در آبهای مرجانی جزیره زنگبار در اقیانوس هند
- ◀ دیدار از جزیره لاک پشت های غول پیکر، شهر سنگی زنگبار، مقصد مهاجرت تاریخی شیرازی ها به آفریقا
- ◀ فرهنگ مدرن آفریقا در شهر بزرگ نایروبی
- ◀ دیدار از دریاچه زیبای نایواشا و قایق سواری بر روی این دریاچه
- ◀ قایق کروز بر دریاچه ویکتوریا به هنگام غروب زیبای دریاچه
- ◀ دیدار از سرچشمه های رود نیل



مردم محلی در باشگاه های شبانه به شادی می پردازند. در نایروبی همچنین مرکزی فرهنگی وجود دارد که هر روز رقص های بومی قبیله های مختلف کنیا به صورت زنده در آن اجرا می شود.

❖ کلیمانجارو:

ایستادن بر بام آفریقا

کلیمانجارو بلندترین کوه قاره آفریقا است. این کوه با ۵۸۹۵ متر ارتفاع، آتشفشانی خاموش است که در کشور تانزانیا و در مرز این کشور با کنیا قرار دارد. این کوه جزو قله هفتگانه دنیا به شمار می رود. صعود کلیمانجارو از لحاظ فنی دشواری خاصی ندارد و برای رسیدن به پای کوه باید از میان جنگل های بارانی انبوه در دامنه های این کوه گذشت که معمولا راهپیمایی در این دامنه های زیبا از صعود کوه، طرفدارهای بیشتری دارد.



تور صعود کلیمانجارو و دیدار از طبیعت تانزانیا و زنگبار

نوع تور: کوهنوردی - جهانگردی

مدت تور: ۷ روزه، ۹ روزه و ۱۱ روزه

زمان اجرا: نوروز، شهریور، بهمن و اسفند

روز شمار

روز اول: پرواز از تهران به فرودگاه کلیمانجارو، انتقال به شهر موشی، استقرار در هتل

روز دوم: انتقال به دروازه مارانگو، پیاده روی تا ماندارا (ارتفاع ۲۷۰۰)، لوچ کوهستانی

روز سوم: پیاده روی تا هورومبو (ارتفاع ۳۷۰۰)، لوچ کوهستانی

روز چهارم: پیاده روی تا کیبو (۴۷۵۰ متر)

روز پنجم: صعود به قله، بازگشت به هورومبو

روز ششم: بازگشت به مارانگو و شهر موشی، اقامت در هتل

روز هفتم: پرواز به ایران یا ادامه تور بازدید حیات وحش تانزانیا

روز هشتم: دیدار از پارک ملی حیات وحش مانایارا با جیبهای لندکروز دربست، اقامت در لوچ

روز نهم: دیدار از پارک ملی حیات وحش گروننگرو با جیبهای لندکروز دربست، دیدار از قبایل بدوی ماسایی و آشنایی با آداب و رسوم آنها، اقامت در لوچ

روز دهم: بازگشت به آروشا، پرواز به ایران یا ادامه تور در جزیره زنگبار در اقیانوس هند

روز یازدهم: بازگشت به شهر آروشا، پرواز به جزیره زنگبار، اقامت در هتل

روز دهم: دیدار از جزیره لاک پشت ها، شنا در آبهای مرجانی، دیدار از شهر تاریخی زنگبار و بازار برده ها، اقامت در هتل

روز یازدهم: روز آزاد، پرواز به تهران

خدمات

ویزای تانزانیا، بلیت رفت و برگشت هواپیما به تانزانیا، کلیه ترانسفرهای داخلی، مجموعاً ۲۹ وعده غذا از ۳۳ وعده غذای سفر، اقامت در هتلها و لوچهای ۳ ستاره تاپ، تور لیدر دارای مربیگری کوهنوردی، مجوز صعود قله کلیمانجارو، باربر، آشپز و راهنمای محلی، بیمه حوادث بین المللی.

روز شمار

روز اول: پرواز از تهران به زنگبار، اقامت در هتل

روز دوم: دیدار از جزیره لاک پشت ها، شنا در آبهای مرجانی، دیدار از شهر تاریخی زنگبار و بازار برده ها، اقامت در هتل

روز سوم: وقت آزاد برای گشتهای انتخابی در جزیره همچون دیدار از باغ ادویه جات، قایق سواری در کنار دلفین ها، دیدار از جنگل میمونهای سرخ و ...

روز چهارم: پرواز به آروشا در شمال تانزانیا، دیدار از پارک ملی حیات وحش مانایارا با جیبهای لندکروز دربست، اقامت در لوچ

روز پنجم: دیدار از پارک ملی حیات وحش گروننگرو با جیبهای لندکروز دربست، دیدار از قبایل بدوی ماسایی و آشنایی با آداب و رسوم آنها، اقامت در لوچ

روز ششم: بازگشت به آروشا، پرواز به نایروبی، استقرار در هتل

روز هفتم: گردش تمام روز در نایروبی، پانورامای نایروبی از فراز برج مرکزی شهر، دیدار از پارک زرافه ها، دیدار از خانه موسیقی و رقصهای قبایل کنیا

روز هشتم: گردش تمام روز در دریاچه نایواشا به همراه قایق سواری بر روی این دریاچه و راهپیمایی در دره دروازه جهنم

روز نهم: پرواز به ایران یا ادامه سفر به اوگاندا

روز دهم: پرواز به آنتبه، قایق سواری بر دریاچه ویکتوریا و تماشای غروب زیبای استوایی بر دریاچه، اقامت در هتل ساحلی دریاچه ویکتوریا

روز دهم: دیدار از باغ ملی گیاهان استوایی اوگاندا، حرکت به سمت جینجا، در راه دیدار از شهر کامپالا، اقامت در لوچ در کناره های رود نیل

روز یازدهم: دیدار از شهر جینجا، عصر قایق کروز و دیدار از سرچشمه های رود نیل، اقامت در لوچ

روز دوازدهم: وقت آزاد، اقامت در لوچ

روز سیزدهم: بازگشت به آنتبه، پرواز به تهران

خدمات

بلیت رفت و برگشت از تهران به زنگبار و بازگشت از نایروبی یا آنتبه به تهران با پرواز قطری یا امارات، ۳ پروازهای منطقه ای از زنگبار به آروشا، آروشا به نایروبی و نایروبی به آنتبه، کلیه اقامتها در هتل های لوکس و بهترین لوچ های جنگلی، راهنمای فارسی زبان آشنا به طبیعت گردی همراه گروه، کلیه ی ترانسفرهای زمینی و ورودیه ها، بیمه ی حوادث بین المللی

قیمت

از ۱۹۹۰ دلار

+ هزینه بلیت هواپیما

قیمت

از ۲۶۶۰ دلار

+ هزینه بلیت هواپیما



جنگلهای آمازون و برزیل



❖ جنگل‌های آمازون و برزیل

آمازون حالا به ما نزدیک تر از کتاب های جغرافی زمان تحصیلمان شده است. بناست سفری داشته باشیم به عمق جنگل‌های آمازون و به پهنای پر آب ترین رود جهان. تصورش هم آدرنالین را در رگ ها به جریان می اندازد. وسط رود و کنار نیلوفرهای غول پیکر، آن چه را تاکنون در مستندهای تلویزیونی دیده بودیم با تک تک سلول‌هایمان لمس می کنیم. از ماهی های گوشت خوار گرفته تا دلفین های صورتی! از کاسکوها و توکان‌های رنگارنگ تا بومیان نیمه‌عریان آمازونی. و این همه در کشوری است به پهنای یک قاره که هر گوشه آن جاذبه‌ای متفاوت دارد. در یک‌سو شهر ریودوژانیرو با سواحل بی نظیر کوپاکابانا، رقص‌های سامبا و مجسمه غول‌آسای مسیح مقدس بر فراز کوه کورکوادو و در دیگر سو آبشارهای عظیم و مهیب ایگواسو که دیدن تمام مناظرش ساعتها به طول می انجامد.

❖ دلفین صورتی آمازون

می توانید دلفینی را تصور کنید که صورتی رنگ باشد؟ نوعی دلفین صورتی وجود دارد که در نوع خود منحصر به فرد است و به نام "Boto" یا دلفین رودخانه‌ی آمازون، شناخته می‌شود. این دلفین‌های کمیاب، در مقایسه با چهار گونه‌ی دیگر دلفین‌های آب شیرین، هوشمندتر هستند. کافی است در محل شنا کردن آن‌ها ماهی کوچکی در دست بگیرید تا دلفین های صورتی به بیرون آب شیرجه بزنند و آن را از دستان شما بربایند.

❖ گل‌های نیلوفر غول پیکر

نیلوفر آبی غول پیکر، یک گیاه آبی نادر است که تنها در منطقه آمازون رشد می‌کند. قطر هر کدام از برگ های این گل بعضا تا دو متر می رسد و با در نظر گرفتن مرکز ثقل، وزنی معادل بیست کیلو گرم را تحمل خواهد کرد. این برگ‌ها کاربردهای بسیاری برای اهالی بومی منطقه به خصوص در ساخت صنایع دستی دارند.



❖ جنگل‌های آمازون:

شهرت بزرگترین جنگل جهان به اندازه ای است که تقریبا تمام مردم دنیا نام و وصف آمازون را شنیده اند. جنگلی که مساحتی بیش از دو برابر وسعت ایران دارد و به جرأت می توان آن را غنی ترین منطقه زمین به لحاظ تنوع گونه‌های جانوری و گیاهی دانست. رودخانه آمازون پر آب ترین رودخانه و دومین رودخانه بلند جهان است که یک پنجم کل آب شیرین دنیا را در خود دارد. یکی از هیجان انگیزترین بخش های سفر، قایق سواری در شاخه های فرعی و باریک رود آمازون است. جایی که آب تا کمر درختان می رسد، پرندگان، میمونها و تنبلیها بر شاخه های درختان و کروکودیل های کوچک آمازونی در لابلای ریشه های معلق در آب پرسه می زنند.

❖ ماهی‌های گوشتخوار پیرانا

ماهیهایی پیرانا به خاطر قدرت شان در بلعیدن سریع حیوانات بزرگ و حتی انسان‌ها شناخته شده اند. این ماهی مانند کوسه به بوی خون حساس است و به آن جذب می‌شود. دندان‌های پیرانا به قدری تیز است که در برخی از قبایل آمازون از آنها برای ساختن قیچی و چاقوهای شکار استفاده می‌کنند.



موتوری ماکوکو و پرواز با هلی کوپتر بر فراز آبشار از فعالیت‌های محبوب گردشگران است. همچنین در منطقه ایگواسو باغ پرندگان و پروانه‌های برزیل وجود دارد که مجموعه ای از انواع پرندگان رنگارنگ آمریکای لاتین را در خود دارد.

❖ ریودوژانیرو

شهر سواحل بی نظیر، تفریحات دریایی، رقص، شادی، قهوه، فوتبال و همیشه سرشار از جهانگردان از سرتاسر دنیا! بر فراز کوه کورکوادو، مجسمه‌ی مسیح با دستان از هم گشوده قرار گرفته است. مجسمه‌ای با ۳۸ متر طول که یکی از بزرگ‌ترین مجسمه‌های دنیا محسوب می شود و نماد ریودوژانیرو است. این مجسمه جزو عجایب هفتگانه‌ی جدید دنیا نیز به شمار می‌رود. کوه‌های کله قندی از دیگر جاذبه‌های مشهور ریو هستند که با تله‌کابین بر فراز آنها می‌رویم و چشم‌اندازی بی‌نظیر از دریا و ساحل و صخره و شهر را یک‌جا می بینیم.

❖ سائوپائولو

سائو پائولو در جنوب شرقی برزیل، بزرگ‌ترین شهر کشور برزیل و آمریکای لاتین است که به خاطر غذاهای ویژه‌اش در دنیا معروف است. دیدار از محله مهاجران ژاپنی، خیابان نقاشی‌های گرافیکی، مجسمه معروف استعمار و بازار وسیع میوه‌های استوایی از جاذبه‌های گشت یک روزه سائوپائولو است.



❖ بومیان آمازون

بومیان آمازون با لباس‌هایی از برگ درختان، نقاشی‌هایی که بر بدن خود می‌کنند و تیر و کمانی که برای شکار پرندگان به کار می‌برند از جاذبه‌های فرهنگی هستند که گردشگران تماشای آن‌ها را از دست نمی‌دهند.

❖ آبشار ایگواسو

آبشاری نعلی‌شکل به طول ۲/۷ کیلومتر واقع در رود ایگواسو که در مرز آرژانتین و برزیل قرار گرفته است. ایگواسو لقب طولانی‌ترین آبشار جهان را به خود اختصاص داده و عرض آن ۳ برابر آبشار نیاگارا در آمریکای شمالی است. راهپیمایی در بالکن‌هایی چوبی که تا نزدیک آبشار می‌روند، رفتن زیر آبشار با قایق‌های



کوچک و بزرگ آمازون، دیدار از مناظر حیرت انگیز انعکاس تصویر درختان و گیاهان در آب، دیدار از ماهی گوشته‌خوار «پیرانا»، تور شبانه با قایق های کوچک برای دیدار از تمساح ها و شنیدن آوای شبانه جنگل های آمازون

روز پنجم: صرف صبحانه در هتل، ترانسفر به اسکله و گشت کامل آمازون، بازدید از اقوام بومی آمازون و شیوه ی زندگی آنها، راه پیمایی در جنگلهای آمازون، ناهار در رستوران شناور، بعد از ظهر قایق سواری در مسیرهای هیجان انگیز آمازون و دیدار از دلفین های صورتی آمازون

روز ششم: ترانسفر به فرودگاه، پرواز به ایگواسو

روز هفتم: دیدار از پارک ملی ایگواسو، ماکوکو سافاری (قایق سواری تا نزدیکی آبشارها)

روز هشتم: وقت آزاد در ایگواسو برای تورهای انتخابی باغ پرندگان و ... پرواز به ریودو ژانیرو

روز نهم: گشت نیم روزه دیدار از کوه کله قندی

روز دهم: گشت نیم روزه دیدار از مجسمه مسیح نجات بخش (کورکوادو)

روز یازدهم: وقت آزاد

روز دوازدهم: بازگشت به ایران

خدمات

بلیت رفت و برگشت هواپیما از تهران به سانپائولو و ریودوژانیرو به تهران، ویزای برزیل، ۳ پرواز داخلی از سانپائولو به مانائوس، مانائوس به ایگواسو و ایگواسو به ریو دوژانیرو، راهنمای مجرب فارسی زبان همراه با تیم

راهنمای محلی، ۱۱ شب اقامت در هتل های ۴ و ۵ ستاره با صبحانه در سانپائولو، ریودوژانیرو، ایگواسو و مانائوس، ناهار در رستورانهای لوکس برزیلی در تمام روزهای گشت، کلیه ترانسفرها در طول برنامه با خودروی توریستی کولردار و در اختیار، ورودیه ها، بیمه حوادث بین المللی

قیمت

از ۳۲۹۰ دلار

+ هزینه بلیت هواپیما



تور جنگلهای آمازون و برزیل

نوع تور: طبیعت گردی - جهانگردی

مدت تور: ۱۲ روز

زمان اجرا: نوروز، شهریور

جاذبه ها :

- ◀ قایق سواری در دل جنگل های آمازون و دیدار از گونه های گیاهی و جانوری منحصر به فرد آمازون
- ◀ دیدار از ماهی گوشته‌خوار «پیرانا»
- ◀ دلفین های صورتی آمازون
- ◀ دیدار از محل برخورد دو رودخانه عظیم در منطقه آمازون
- ◀ دیدار با اقوام ساکن جنگل های آمازون
- ◀ تجربه ی شنا در رودخانه آمازون
- ◀ دیدار از آبشار ایگواسو با وسعت ۳ برابر بزرگتر از آبشار نیاگارا
- ◀ کوه کله قندی و مجسمه تاریخی مسیح نجات بخش و سواحل بی نظیر ریودوژانیرو
- ◀ یک روز گشت کامل شهری سانپائولو، بزرگترین شهر برزیل
- ◀ دو روز گشت نیم روزی در ریودوژانیرو


روز شمار

روز اول: پرواز از تهران به سانپائولو

روز دوم: گشت کامل شهر سانپائولو

روز سوم: پرواز به سمت شهر مانائوس، گشت نیم روزی جهت بازدید از مرز رودخانه‌های رنگارنگ که محل تلاقی رود های «ریونگرو» و «سیلومونس» است، بازدید از نیلوفرهای آبی بزرگ و زیبای دریاچه ویکتوریا

روز چهارم: صرف صبحانه در هتل، ترانسفر به اسکله و گشت کامل آمازون، آشنایی با گونه های گیاهی و جانوری عجیب و نادر آمازون، ناهار در رستوران شناور، بعد از ظهر سفر با قایق بین مجمع الجزایر



نیپال و بوتان

❖ نپال و بوتان

تقدس بودایی در دل هیمالیا

هر گاه نام نپال برده می‌شود ناخودآگاه کلمات مترادف آن یعنی "هیمالیا و اورست" بلندترین قله جهان در ذهن تداعی می‌شوند. نپال سرزمین هیمالیا، کشور معابد رنگارنگ و سرزمین مردمان زحمت‌کش و بی ادعا است. این کشور آسیایی با جمعیتی نزدیک به ۳۰ میلیون نفر، در شمال هند و جنوب چین و تبت قرار دارد. نپال مردمانی مهربان و خون گرم دارد که همواره با گردشگران به احترام رفتار می‌کنند و در مقابل هیچ توقعی ندارند و زندگی ساده و پرجنب و جوش خود را سپری می‌کنند. شمال نپال منطقه کوه‌های سر به فلک کشیده هیمالیا است. بلندترین قله جهان، اورست در شمالی‌ترین نقطه این کشور، در مرز تبت قرار دارد. هر ساله کوهنوردان زیادی از سرتاسر دنیا برای صعود قله هیمالیا به نپال سفر می‌کنند. جنوب نپال پوشیده از جلگه‌های سرسبز، جنگل‌های انبوه بارانی و رودخانه‌های پرآب است که علاقه‌مندان به طبیعت را از سراسر دنیا به سوی خود می‌کشاند. در نزدیکی نپال و در دامنه‌های هیمالیا، بوتان کشور کوچک و بسته‌ای است با جمعیتی کمتر از ۷۰۰ هزار نفر که به دلیل شرایط کوهستانی و سخت‌گذر بودنش هیچگاه مورد توجه استعمارگران قرار نگرفته و همواره پادشاهان محلی بر این کشور حکومت کرده‌اند. همجواری بوتان با تبت و لهاسا مرکز بوداییان، باعث شده در طول تاریخ حکومت‌های بودایی در این کشور شکل بگیرند. محصور بودن این کشور کوچک با کوه‌های هیمالیا، سرسبزی و حاصلخیزی دره‌های مرکزی آن و فضای بسته و کم آمد و شد با خارج، کشور پادشاهی بوتان را به مقصدی ویژه و متمایز از دیگر نقاط جهان تبدیل ساخته است.

❖ کاتماندو:


شهر معابد و مراکزهای خیابانی

کاتماندو پایتخت کشور نپال است. این شهر در کنار رودخانه مقدس بگماتی قرار دارد که مردم شهر مرده‌های خود را در کنار آن می‌سوزانند و خاکستر امواتشان را به آب آن می‌سپارند. این مراسم یکی از جاذبه‌های عکاسی برای گردشگران کنجکاو است! وجود بازارهای فراوان محلی با دستفروش‌های خیابانی، معابد جذاب بودایی و هندو، جشن مقدس رنگ پاشی و ... این شهر را به مقصدی جذاب و هیجان‌انگیز برای گردشگران تبدیل کرده است.

❖ پارک ملی چیتوان:

غنی‌ترین مجموعه حیات وحش آسیا

به غیر از کوه‌های پر برف هیمالیا، از مهم‌ترین جاذبه‌های



طبیعی نپال می‌توان به پارک‌های ملی و جنگل‌های انبوه آن اشاره کرد، که در این میان پارک ملی چیتوان مهم‌ترین و دیدنی‌ترین آن‌هاست. از جاذبه‌های گردشگری این پارک می‌توان از سافاری و ماشین‌سواری در قلب جنگل‌های انبوه، فیل سواری و حمام کردن با آن‌ها، سافاری در جنگل، قایق سواری، کانوسواری و ... اشاره کرد.

همچنین در مسیر کاتماندو به پخارا می‌توان یک رفتینگ امن اما پر هیجان را در رودخانه عظیم تریچولی تجربه کرد.

❖ پخارا:

چشم انداز بلندترین کوه‌های هیمالیا

پخارا دومین شهر مهم نپال، به دلیل قرار داشتن در کنار کوه‌های ۸ هزارمتری آنپورنا، داتولاگیری و ماناسلو یکی از نخستین گزینه‌ها برای گردشگران علاقه‌مند به تماشای مناظر





که در جهان نپال را با آن می‌شناسند. راهپیمایی در پارک ملی اورست تا کمپ اصلی یا بیس کمپ اورست با ارتفاع حدود ۵۵۰۰ متر، دیدار با کوهنوردان بزرگ جهان که قصد صعود به اورست را دارند، صعود به قله کالاپاتار و عکاسی از چشم انداز بی نظیر اورست، همه بخش‌هایی از زیبایی‌های بی کران این سفر اکتشافی هستند.

❖ دره‌های آناپورنا:

تجسم بهشت بر روی زمین

گرچه منطقه اورست به بزرگی و شکوه چشم اندازهایش معروف است اما منطقه آناپورنا به زیبایی و دلفربیی دره‌هایش شهرت دارد. در این منطقه یکی از معروف ترین مسیرهای راهپیمایی جهان به نام دور آناپورنا یا اصطلاحاً رینگ آناپورنا وجود دارد

کوهستانی است. تپه سارانگوت در شمال پخارا بهترین منظر برای عکاسی پانوراما از کوه‌های بلند هیمالیا است که گردشگران زیادی صبح‌ها طلوع خورشید را از فراز آن به تماشا می‌نشینند. همچنین این محل از معروف ترین سایت‌های پاراگلایدر در دنیا است و گردشگران زیادی با کمک مربیان پرواز پاراگلایدر را با هزینه‌ای پایین در آن‌جا تجربه می‌کنند. در مرکز شهر پخارا دریاچه‌ی زیبای فوا قرار دارد و قایق سواری و دوچرخه سواری در کنار مناظر این دریاچه، از محبوب ترین فعالیت‌های گردشگری پخارا به شمار می‌رود.

❖ کمپ اصلی اورست:

کعبه کوهنوردان جهان

اورست بلندترین قله جهان با ارتفاع ۸۸۴۸ متر پدیده‌ای است



تور طبیعت و تاریخ نپال

نوع تور: طبیعت گردی - جهانگردی

مدت تور: ۸ روز

زمان اجرا: نوروز، شهریور، مهر و آبان

جاذبه ها:

- دیدار از کاتماندو شهر معابد بودائی
- فیل سواری، کانوسواری و پیاده روی در جنگلهای چیتوان،
- رفتینگ امن و پر هیجان در رودخانه عظیم تریچولی
- دیدار و اقامت در شهر زیبای پخارا در دامنه های هیمالیا
- دیدار از بختاپور و پاتن، پایتخت باستانی نپال
- شام فراموش نشدنی خداحافظی در رستوران نپالی همراه با موسیقی آیین های سنتی نپال

روز شمار:

- روز اول: پرواز از تهران به کاتماندو
- روز دوم: دیدار از میدان دوبار، معابد پاسی بادی و بودانات، بختاپور و پاتن پایتخت باستانی نپال
- روز سوم: حرکت به پارک ملی چیتوان، رفتینگ در رودخانه تریچولی، اقامت در لوج.
- روز چهارم: بازدید از حیات وحش پارک ملی چیتوان، کانو سواری، فیل سواری در جنگل، اقامت در لوج.
- روز پنجم: تور تماشای پرندگان، رفتن به شهر پخارا، اقامت در هتل.
- روز ششم: صبح زود رفتن به تپه سارانکوت و عکاسی از طلوع خورشید بر فراز بلندترین قله هیمالیا، دیدار از دریاچه پخارا، خرید صنایع دستی از بازار تبتی ها
- روز هفتم: پرواز به کاتماندو، دیدار از محله تامیل بزرگترین بازار پوشاک و لوازم کوهنوردی و ورزشهای طبیعت در جهان، وقت آزاد برای خرید سوغاتی، صرف شام در رستوران سنتی نپالی
- روز هشتم: بازگشت به تهران.

خدمات

پرواز تهران به کاتماندو و بالعکس، ویزای کشور نپال، راهنمای مجرب فارسی زبان همراه با تیم، راهنمای محلی نپالی، ۵ شب اقامت در هتلهای لوکس با صبحانه، ۲ شب اقامت در لوجهای پارک ملی چیتوان همراه با صبحانه و نهار و شام، مینی بوس یا ون توریستی کولردار در اختیار، بیمه حوادث بین المللی

قیمت

از ۱۲۴۰ دلار

+ هزینه بلیت هواپیما

که سالانه دهها هزار نفر از سراسر جهان به سوی خود می کشد. «آناپورنا» نام مجموعه قلهای از رشته کوههای هیمالیاست که در شمال مرکزی نپال قرار دارد. هیمالیای آناپورنا متشکل از قله بسیاری است که بلندترین آن قله آناپورنای ۱ به ارتفاع ۸۰۹۱ متر می باشد. در این منطقه همه جا می توان درختان گل را دید و در مسیرهای پوشیده از گلبرگهای رنگارنگ راه رفت. در آناپورنا راهپیمایی های مختلفی از ۴ تا ۱۴ روز تعریف شده است.

تایگر نست یا آشیانه ببر

معبدی باشکوه در لابلای صخره های صعب العبور

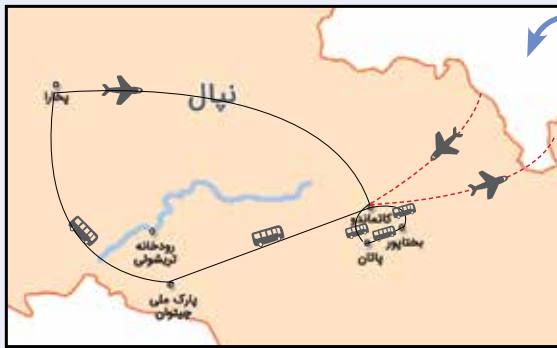
معبد تحیر برانگیز آشیانه ببر در بالای دره ی پارو و در میان صخره های سخت گذر، یکی از مهم ترین و شاخص ترین معابد و صومعه های بودائیان هیمالیا و اصلی ترین نماد فرهنگی کشور بوتان است. این معبد اول بار در قرن هشتم و در کنار غاری بنا شده است که گفته می شود «پادماساموا» شخصی که بودیسم را به کشور بوتان آورد سوار بر ببر به آن جا آمد و در آن غار به مدت سه سال و سه ماه و سه روز به مراقبه نشست. به همین دلیل است که آن را آشیانه ببر می نامند. امروزه مسیر راهپیمایی امنی برای دسترسی گردشگران به این معبد باشکوه ساخته شده است.

پوناخا زونگ

قصر برکت و شادی فراوان

این بنا از لحاظ قدمت دومین و از لحاظ وسعت بزرگترین «زونگ» کشور بوتان محسوب می شود. «زونگ» مجموعه معماری خاصی است که فقط در بوتان و جنوب تبت دیده می شود. زونگ ها از بیرون قلعه هایی هستند با دیوارها و برجهای بلند و در داخل شامل قسمت های مختلفی همچون قصر پادشاهی، معابد زیبا و پر زرق و برق و محل اقامت سربازان هستند. رهبر روحانی بوتان به همراه راهبان و پیروان خود، هنوز هم زمستان را در زونگ پوناخا سپری می کند.





خدمات

پروازهای بین المللی تهران به کاتماندو و بالعکس، پرواز منطقه ای کاتماندو به پارو و بالعکس، ویزای کشورهای نپال و بوتان، راهنمای محلی بوتان همراه با تیم، ۷ شب اقامت در هتل های لوکس در کاتماندو، تیمفو، پارو و پوناخا، تمامی وعده های صبحانه، ناهار و شام در بوتان، کلیه ترانسفرها در طول برنامه با خودروی توریستی در اختیار، ورودیه ها، بیمه حوادث بین المللی

قیمت:

از ۲۰۵۰ دلار

+ هزینه بلیت هواپیما

تور راهپیمایی کمپ اصلی اورست و دیدار از طبیعت نپال

نوع تور: کوهنوردی - جهانگردی

مدت تور: ۱۴ روزه و ۲۰ روزه

زمان اجرا: نوروز، مهر و آبان

روز شمار

روز اول: پرواز از تهران به کاتماندو.
روز دوم: اقامت در کاتماندو، دیدار از میدان دوبار، معابد پاسی بادی و بودانات، دیدار از محله تامیل بزرگترین بازار پوشاک و لوازم کوهنوردی جهان
روز سوم: پرواز از کاتماندو به لوکلا و پیاده روی از لوکلا به پاکدینگ.
روز چهارم: پیاده روی از پاکدینگ به نامچه بازار.
روز پنجم: پیاده روی از نامچه بازار به تینگ بوچه.
روز ششم: پیاده روی از تینگ بوچه به پروچه.
روز هفتم: استراحت و هم هوایی در پروچه.
روز هشتم: پیاده روی از پروچه به لوبوچه.
روز نهم: پیاده روی از لوبوچه به گروک شیب و بیس کمپ اورست.



تور بوتان: سرزمینی دور در دل هیمالیا

نوع تور: طبیعت گردی - جهانگردی

مدت تور: ۸ روز

زمان اجرا: نوروز، شهریور، مهر و آبان

جاذبه ها

- ◀ معبد آشیانه ببر در صخره ها
- ◀ چشم اندازهای هیمالیا و دشتهای سرسبز بوتان
- ◀ شهرهای تاریخی تیمفو، پارو و پوناخا
- ◀ چشم انداز بی نظیر هیمالیا و زیارتگاههای بودایی در گردنه دچولا
- ◀ بازدید از زونگ بزرگ و بی نظیر پوناخا

روز شمار

روز اول: رسیدن به کاتماندو، ترانسفر به هتل
روز دوم: پرواز به پارو، ترانسفر زمینی به تیمفو، بازدید از مجسمه بزرگ بودا در تیمفو، موزه ملی و معبد دزونگ
روز سوم: بازدید از کارخانه های نساجی و کاغذ سازی در تیمفو، بازدید از معبد سیمتوخازونگ.
روز چهارم: حرکت به سمت پوناخا، دیدار از چشم انداز بی نظیر هیمالیا بر فراز دچولا، بازدید از پوناخا زونگ و چیمی لاکانگ، اقامت در هتل در پوناخا.
روز پنجم: پیاده روی در میان مزارع و خانه های روستایی و بازدید از معبد خام سونگ لاکام
روز ششم: حرکت زمینی به سمت پارو و بازدید از معبدهای دزونگ و دروخیال دزونگ در راه، رسیدن به پارو
روز هفتم: صبح پیاده روی ۳ ساعته تا صومعه تاکشانگ (آشیانه ببر)، بعد از ظهر بازدید از کیچولاخانگ یکی از قدیمی ترین معابد بوتان، گشت شهری در پارو
روز هشتم: پرواز به کاتماندو، بازگشت به ایران

روز دهم: صعود به قله کالاپاتار و بازگشت به دینک بوچه.

روز یازدهم: بازگشت از دینک بوچه به نامچه بازار.

روز دوازدهم: بازگشت از نامچه بازار به لوکلا.

روز سیزدهم: پرواز از لوکلا به کاتماندو و اقامت در هتل.

روز چهاردهم: پرواز به تهران یا ادامه تور در پارک ملی چیتوان و

شهر پخارا

روزشمار ادامه تور در پارک چیتوان و پخارا

روز چهاردهم: حرکت به پارک ملی چیتوان، رفتینگ در رودخانه

تریچولی، اقامت در لوج.

روز پانزدهم: بازدید از حیات وحش پارک ملی چیتوان، کانو سواری،

فیل سواری در جنگل، اقامت در لوج.

روز شانزدهم: تور تماشای پرندگان، رفتن به شهر پخارا، اقامت در

هتل.

روز هفدهم: صبح زود رفتن به تپه سارانگوت و عکاسی از طلوع

خورشید بر فراز بلندترین قله هیمالیا، دیدار از دریاچه پخارا، خرید

صنایع دستی از بازار تبتی ها و دریاچه فوا

روز هجدهم: پرواز به کاتماندو، وقت آزاد برای خرید سوغاتی،

روز نوزدهم: دیدار از بختاپور و پاتن پایتخت باستانی نپال، صرف

شام در رستوران سنتی نپالی

روز بیستم: بازگشت به تهران.

خدمات

پرواز تهران به کاتماندو و بالعکس، ویزای نپال، پرواز کاتماندو به

لوکلا و بالعکس، ۱۰ شب اقامت در لوچهای کوهستانی منطقه اورست

همراه با ۳ وعده غذا در روز و نوشیدنیهای گرم، مجوز ورود به پارک

ملی ساگارماتا، باربر در طول راهپیمایی و صعود، راهنمای محلی نپالی

در منطقه اورست، گواهی صعود به قله کالاپاتار و کمپ اصلی اورست

، ۷ شب هتل سه ستاره با صبحانه در کاتماندو و پخارا، ۲ شب اقامت

در لوچهای پارک ملی چیتوان همراه با صبحانه و ناهار و شام، ۵ روز

مینی بوس یا ون توربستی در اختیار در چیتوان و پخارا، قایق سواری

در رودخانه خروشان با تجهیزات کامل، فیل سواری، کانو سواری،

گشت تماشای پرندگان در پارک ملی چیتوان، پرواز برگشت از پخارا

به کاتماندو، شام خداحافظی در رستوران سنتی نپالی

قیمت:

از ۱۵۹۰ دلار

+ هزینه بلیت هواپیما

تور راهپیمایی دور آناپورنا

نوع تور: کوهنوردی - جهانگردی

مدت تور: ۱۸ روز

زمان اجرا: نوروز، مهر و آبان

روز شمار

روز اول: پرواز از تهران به کاتماندو.

روز دوم: اقامت در کاتماندو، دیدار از میدان دوبار، معابد پاسی

بادی و بودانات، دیدار از محله تامیل بزرگترین بازار پوشاک و لوازم

کوهنوردی جهان

روز سوم: ترانسفر زمینی به بسی سار و اقامت در بوبوله.

روز چهارم: پیاده روی از بوبوله به سانگه.

روز پنجم: پیاده روی از سانگه به تال.

روز ششم: پیاده روی از تال به چامه.

روز هفتم: پیاده روی از چامه به پیسانگ.

روز هشتم: پیاده روی از پیسانگ به روستای مانانگ.

روز نهم: پیاده روی از مانانگ به بیس کمپ ترونک.

روز دهم: استراحت و هم هوایی در ترونک،

روز یازدهم: پیاده روی از بیس کمپ ترونک، عبور از گردنه ترونک

(۵۴۱۶ متر) اقامت در ماکتینات.

روز دوازدهم: ترانسفر با خودرو به تاتوپانی

روز سیزدهم: پیاده روی از تاتوپانی به گورپانی.

روز چهاردهم: صعود تا بون هیل (چشم انداز آناپورنا و دانولگیری)

و و پیاده روی تا هلی.

روز پانزدهم: پیاده روی از هلی تا لومه، ترانسفر به پخارا.

روز شانزدهم: صبح زود رفتن به تپه سارانگوت و عکاسی از طلوع

خورشید بر فراز بلندترین قله هیمالیا، دیدار از دریاچه پخارا، خرید

صنایع دستی از بازار تبتی ها، دیدار موزه کوه نوردی نپال و دریاچه

فوا

روز هفدهم: پرواز به کاتماندو، وقت آزاد برای خرید سوغاتی، صرف

شام در رستوران سنتی نپال

روز هجدهم: بازگشت به تهران

خدمات

پرواز تهران به کاتماندو و بالعکس، ویزای نپال، ۱۲ شب اقامت

در لوچهای کوهستانی منطقه آناپورنا همراه با ۳ وعده غذا در روز

و نوشیدنیهای گرم، مجوز ورود به پارک ملی آناپورنا، باربر در طول

راهپیمایی و صعود، راهنمای محلی نپالی در منطقه اورست، ۵ شب

هتل سه ستاره با صبحانه در کاتماندو و پخارا، خودروی توربستی

در اختیار، گشت‌های کامل شهرهای کاتماندو و پخارا، پرواز برگشت


از پخارا به کاتماندو، شام خداحافظی در رستوران سنتی نپالی، بیمه

حوادث انفرادی

قیمت:

از ۱۶۴۰ دلار

+ هزینه بلیت هواپیما



ناشناخته های هند

❖ ناشناخته های هند

سفر به سرزمین ۷۲ ملت

هند یکی از بزرگترین کشورهای جهان و با بیش از یک میلیارد و سیصد میلیون جمعیت در جنوب آسیا قرار دارد. این کشور از سه جهت با اقیانوس هند، خلیج بزرگ بنگال و دریای عمان احاطه شده و به دلیل وسعت زیادش آن را شبه قاره هند می نامند.

تنوع بارزترین ویژگی هند است. سرتاسر هند که سفر می کنی تنوع بی اندازه‌ای در طبیعت، معماری شهرها، ادیان و فرهنگ‌ها و در نژادهای مردمان هر نقطه از این کشور می بینی؛ چنان که گویی نه یک کشور که مسیری به وسعت یک قاره را سفر کرده‌ای! و به همین دلیل است که هند را سرزمین ۷۲ ملت می نامند.

در میان ایرانیان، سفر به هند از دیرباز تاکنون به عنوان یکی از جذاب‌ترین تجربیاتی به شمار می رفته که یک فرد می توانسته در زندگی اش به آن دست یابد. از قصه‌های مولانا در مثنوی معنوی که از زبان بازرگانانی روایت می شد که از هند می آمدند تا شیخ اجل سعدی که خود در جوانی به هندوستان رفت و حکایت‌هایی را از سفرش در باب هشتم بوستان آورد.

اما در سالهای اخیر سفر ایرانیان به هند متأسفانه منحصراً شده است به مسیری یکنواخت و کلیشه‌ای شامل شهرهای دهلی، آگرا و جیپور که از سوی آژانسهای تورگردان به تکرار


به گردشگران ایرانی ارائه شده است. مسیری که اگرچه در جای خود زیباست اما به هیچ روی بیانگر تنوع و زیبایی های کشور ۷۲ ملت نیست و تنها منحصر به بازدید تعدادی بناهای تاریخی مشابه می باشد. و این خود دلیلی بود که اسپلیت‌البرز مصمم شد تور ناشناخته‌های هند را طراحی کند.

❖ ریشیکش:

پایتخت یوگای جهان در سرچشمه های رود گنگ

همه چیز در شهر ریشیکش به آرامی رود گنگ است که در این شهر جاری است. نه تنها به خاطر مرتاضان و قدیسانی که با لباس‌های نارنجی در سرتاسر شهر پرسه می‌زنند بلکه به خاطر آرامش نابی که همه ناملایمات اجتماعی و اقتصادی را بی‌رنگ می کند. رود گنگ از دل شهر می گذرد و دو سوی شهر را پلهای معلق «رام جولا» و «لاکشمانجولا» به هم متصل می کند. جایی که رستوران‌های متنوعی وجود دارند که در منو آنها غذاهای متنوع ولی بدون گوشت هندی به گردشگران پیشنهاد می شود.

وجود کوه‌های مرتفع هیمالیا در مجاورت ریشیکش باعث شده تا قصه پرتلاطمی برای رودخانه گنگ نوشته شود و فرصتی باشد برای ماجراجویان که بتوانند قایق سواری مهیج اما ایمنی را در دل امواج خروشان که به آب سفید معروف است تجربه کنند.



❖ بنارس

شهر مقدس هندوها، بودایی ها و جنیستها در کرانه غربی رود گنگ: محل آئین های غریب مذهبی

بنارس یا وارناسی شهری است در کرانه غربی رود مقدس گنگ. معروف است تا بنارس را ندیده باشی، هند را درک نکرده‌ای! سه دین هندوئیسم، بودائیسم و جینیسم، در این شهر زیارتگاه هایی دارند و هندوها از اقصی نقاط کشور برای انجام اعمال مذهبی و غسل به این شهر سفر می کنند. همچنین بودایی های زیادی از تایلند، ژاپن، چین و شرق آسیا به این شهر سفر می کنند که هر کدام از آنها معابدی را در کنار معبد اصلی برای خود ساخته اند.



❖ هاری دوار:

آواز غروب های گنگ

هاری دوار مقدس ترین شهر هندوهاست. غروب های هاری دوار در کناره های گنگ یکی از دیدنی ترین اتفاق های هر روزه این شهر است. مراسمی آئینی که هندوها در کنار رودهای مقدس انجام می دهند بسیاری را به سرچشمه های گنگ می برد تا غروب خورشید در میان نواحی مذهبی به تماشا بنشینند. برگزار کنندگان مراسم پیش از آن که خورشید غروب کند با لباس های مخصوص در برابر الهه های مورد پرستش خود می نشینند آن گاه آتشی روشن می کنند و گیاهان و روغن های مقدس را برای تطهیر در آتش می ریزند. هندوها در این هنگام شروع به خواندن آواز می کنند. آوازی به زبان سانسکریت که با سازهای سنتی هند همراه می شوند.

❖ معابد عجیب خاجوراهو

پرستشگاه هایی تاریخی با مجسمه هایی برگرفته از زادآوری و تولید مثل انسان!

معابد خاجوراهو در مرکز هند از ارزشمندترین بناهای تاریخی قرون وسطی محسوب می شوند که به دوره حکمرانان چاندلا در سالهای ۹۰۰ تا ۱۱۳۹ میلادی متعلق می باشند. این معابد که به عنوان میراث جهانی در یونسکو به ثبت رسیده اند یکی از اصلی ترین جاذبه های توریستی هند به حساب می آیند. در داخل و خارج معابد خاجوراهو، مجسمه ها و نقش برجسته های بی شماری که حاکی از تقدس زادآوری است به شیوه های هنرمندانه تراشیده شده اند.





گنگ هستند. شهرت مسیر راهپیمایی کائوری به چشم انداز باشکوه کوه افسانه ای «ناندادی» است که با ارتفاع ۷۸۱۶ متر، پس از کانچن چونکا دومین قله بلند هند است. علاوه بر آن می توان در این منطقه، قله زیبای پانگارچولی را به ارتفاع ۴۸۰۰ متر صعود کرد و بر فراز آن چشم اندازی بی نظیر از قله بلند و معروفی چون کامت (۷۷۵۷ متر)، نیلکانت (۷۱۴۱ متر)، دوناگیری (۷۰۶۷ متر) و چانگابانگ (۶۸۴۶ متر) داشت. دره هایی عمیق و صخره ای که هیچ سکونتگاه انسانی نداشته اند و فقط زیستگاه گوسفندان هیمالیایی و خرس های سیاه می باشند؛ جنگل های شاه بلوط و خرزه هندی؛ کاکل پری هیمالیا که پرندۀ ای رنگارنگ و خجالتی است؛ دریاچه گاؤنا در قعر دره و رودخانه های دوقلویش با آبشارهایی که در مسیرشان می بینیم، مراتع زیبا و کلبه های چوپانان، روستاهایی با مردمانی مهربان و خانه هایی با سقف هایی سنگی و کوچه هایی سنگ فرش شده که با مزارع احاطه شده اند همگی جاذبه هایی هستند بی نظیر که در مسیر کائوری می توان دید. مسیری که به عنوان یکی از زیباترین چشم اندازهای کوهستانی جهان از آن نام برده می شود.



❖ دهلی

آمیخته تاریخ و تجدد

دهلی دومین کلانشهر هند است و دهلی نو، پایتخت هند. از دیدنیهای شهر دهلی می توان به چند محل مذهبی بزرگ که هر کدام متعلق به ادیان مختلف است نام برد. معبد جدید آکشاردام بزرگترین معبد دین هندو در جهان است و طی دهه های اخیر با صرف سرمایه هایی شگرف و گرد آمدن هزاران هنرمند از سراسر هند، به منظور رقابت با تاج محل بنای باشکوه مسلمانان هند ساخته شده است. همچنین مسجد جامع، مقبره همایون، قلعه سرخ، و بنای عظیم قطب منار از دیدنی های قدیمی دهلی است. اما این تمام جاذبه های دهلی نیست و گردشگران در این شهر بناهای باشکوه کاخ ریاست جمهوری، مجلس و دروازه هند را هیچ گاه از دست نمی دهند.

❖ تاج محل

زیباترین بنای عشق در جهان

تاج محل که در شهر آگرا واقع شده، از دیدنی ترین شاهکارهای معماری و یکی از عجایب هفتگانه جدید جهان به شمار می رود. این بنای مهم با معماری ایرانی، به دستور «شاه جهان» پادشاه مغول - ایرانی ساخته شد. مرگ ناگهانی «ممتاز محل»، ملکه محبوب، پادشاه را آنچنان دچار غم و اندوه ساخت که شاه داغ دیده تصمیم گرفت بنایی بر مزار محبوبش بسازد تا شاهدهی باشد بر عشقش. پس طراحان، مهندسان و استادکاران را از گوشه و کنار دنیا گرد آورد تا آرامگاهی بسازند که آخرین دستاورد معماری مغولان گردد.

❖ پارک ملی پانا:

دیدار با ببر بنگال

پارک ملی پانا با مساحتی بالغ بر ۵۴۰ کیلومتر مربع در منطقه چاتاریپور ایالت مادیا پرادش قرار گرفته و گونه های گیاهی و جانوری زیادی از جمله ببرهای زیبا و با عظمت بنگال را در خود جای داده است. سافاری در جنگل های استوایی برای دیدار از حیات وحش و طبیعت بکر، بهترین راه برای لذت از زیبایی های بی نظیر این منطقه است.

❖ مسیر زیبای کائوری

راهپیمایی در هیمالیای هند

هیمالیای هند به نسبت نواحی هیمالیای نپال و پاکستان برای کوهنوردان جهان کمتر شناخته شده است. منطقه کائوری در شمال ریشیکش در برگیرنده کوهستان هایی است که سرچشمه رود بزرگ

روز پنجم: وقت آزاد برای رفتینگ در رودخانه زیبای گنگ، راهپیمایی در طبیعت، ماساژ، شرکت در کلاسهای آشپزی و ...

روز ششم: ترانسفر به فرودگاه درادون، پرواز به بنارس

روز هفتم: گشت تمام روز بنارس به همراه ناهار

روز هشتم: ترانسفر به فرودگاه و پرواز به خاجوراهو، ترانسفر به هتل

روز نهم: بازدید از بخش شرقی معابد خاجوراهو، صرف ناهار، بازدید از پارک ملی پانا

روز دهم: بازدید از بخش غربی معابد خاجوراهو، حرکت زمینی به سمت جانشی و بازدید از منطقه اورچا، صرف ناهار، بازدید از راج محل و جهانگیر محل، انتقال با قطار به آگرا، شب هنگام رسیدن به آگرا

روز یازدهم: گشت نیم روز آگرا به همراه ناهار

روز دوازدهم: انتقال زمینی از آگرا به دهلی، خرید در دهلی، انتقال به فرودگاه، پرواز به تهران



خدمات:

خدمات: بلیت رفت و برگشت هواپیما از تهران به دهلی و بلعکس، ویزای هند، بلیط هواپیما از درادون به واراناسی، واراناسی به خاجوراهو، بلیط قطار از جانشی به آگرا، کلیه ترانسفرها در طول برنامه با خودروی توریستی کولردار و در اختیار، ۱۱ شب اقامت در هتل های ۴ و ۵ ستاره همراه با صبحانه، ۷ وعده ناهار، تمامی گشت های روزانه طبق برنامه همراه با ورودیه ها، راهنمای مجرب فارسی زبان همراه با تیم، راهنمای محلی، بیمه حوادث بین المللی

تور ناشناخته های هند

نوع تور: طبیعت گردی - جهانگردی

مدت تور: ۱۲ روزه

زمان اجرا: نوروز، آبان، بهمن

جاذبه ها:

- ◀ بازدید از معابد منحصر به فرد خاجوراهو
- ◀ دیدار از شهر مقدس و جادویی بنارس
- ◀ قایق سواری بر روی رودخانه گنگ
- ◀ سافاری در پارک ملی پانا، زیستگاه ببر بنگال
- ◀ بازدید از تاج محل شاهکار معماری جهان
- ◀ دیدار از ریشیکش مهد یوگا و مدیتیشن
- ◀ بازدید از راج محل و جهانگیر محل
- ◀ هاریدوار مرکز هندوئیسم
- ◀ طبیعت هیمالیا در شمال هند
- ◀ گشت های متنوع در دهلی
- ◀ دیدار از تاج محل شاهکار معماری جهان

روز شمار:

روز اول: پرواز از تهران به سمت دهلی، گشت معبد آکشاردام

روز دوم: گشت تمام روز دهلی به همراه ناهار

روز سوم: بازدید از هاریدوار، ادامه مسیر به سمت ریشیکش، رسیدن به ریشیکش

روز چهارم: گشت نیم روزه ریشیکش به همراه ناهار

قیمت

از ۱۸۶۰ دلار

+ هزینه بلیت هواپیما

راهپیمایی در هیمالیای هند و صعود قله پاکارچولی

نوع تور: کوهنوردی - جهانگردی

مدت تور: ۱۵ روزه و ۱۷ روزه

زمان اجرا: نوروز، آبان

جاذبه ها :

عبور از زیباترین گذرگاههای هیمالیای هند در مسیر معروف کانوری

صعود قله پاکارچولی (۴۸۰۰ متر)

طبیعت گردی و رفتینگ در سرچشمه های رود گنگ

دیدار از ریشکش مهد یوگا و مدیتیشن

دیدار از هاریدوار، مقدس ترین شهر هندوئیسم و مرکز مرتاضهای هندی

دیدار از جاذبه های تاریخی دهلی

دیدار تاج محل شاهکار معماری جهان

روز شمار :

روز اول: پرواز از تهران به سمت دهلی، رسیدن به دهلی، انتقال به هتل، گشت معبد آکشاردام به همراه ناهار، اقامت در هتل

روز دوم: حرکت به سمت ریشیکش در شمال هند، آماده شدن برای شروع برنامه کوه پیمایی، اقامت در هتل

روز سوم: انتقال با خودروهای محلی به قات و سپس چنفا محل شروع برنامه کوه پیمایی، اقامت در چادر

روز چهارم: چنفا، قونی (ارتفاع ۲۵۵۰ متر، در حدود ۴ ساعت)

روز پنجم: راهپیمایی تا چمن زار سمخرک (ارتفاع ۲۶۰۰ متر، در حدود ۶ ساعت)

روز ششم: راهپیمایی تا پانا-رانی (ارتفاع ۲۷۰۰ متر، در حدود ۶ ساعت)

روز هفتم: راهپیمایی تا داکانونی (۳۴۰۰ متر) با گذر از سارتولی (۳۰۰۰ متر، در حدود ۹ ساعت)

روز هشتم: عبور از گردنه کانوری (۳۸۰۰ متر) به تالی (حدود ۶ ساعت) و خولارا (حدود ۳ ساعت، ۳۴۰۰ متر)

روز نهم: روز استراحت یا صعود قله پاکارچولی (۴۸۰۰ متر)

روز دهم: راهپیمایی تا آتولی (۲۵۰۰ متر)، انتقال با ماشین به جوشیمات

روز یازدهم: ترانسفر زمینی از جوشیمات به ریشیکش (حدود ۱۰ ساعت)، صرف ناهار در راه، رسیدن به ریشیکش و وقت آزاد برای استراحت و آماده شده برای گشت های فردا، اقامت در هتل

روز دوازدهم: گشت ریشیکش و هاریدوار به همراه ناهار، اقامت در هتل

روز سیزدهم: وقت آزاد برای رفتینگ در رودخانه زیبای گنگ،

ماساژ، شرکت در کلاسهای آشپزی و ... ، اقامت در هتل

روز چهاردهم: ترانسفر زمینی به دهلی، صرف ناهار و گشت نیم

روز دهلی، اقامت در هتل

روز پانزدهم: گشت خرید و انتقال به فرودگاه، بازگشت به ایران یا

ادامه تور دیدار از آگرا و تاج محل

ادامه تور دیدار از آگرا و تاج محل

روز شانزدهم: گشت خرید در دهلی، اقامت در هتل

روز شانزدهم: ترانسفر زمینی به آگرا، بازدید از تاج محل به همراه

ناهار، اقامت در هتل

روز هفدهم: بازدید از قلعه آگرا، ترانسفر زمینی به دهلی، انتقال

به فرودگاه و بازگشت به ایران

خدمات:


بلیت رفت و برگشت هواپیما از تهران به دهلی و بالعکس، ویزای توریستی هند، ۸ شب اقامت در چادر در مسیر راهپیمایی، تمامی وعده های غذایی در طول برنامه کوهنوردی، حمل بار در طول مدت کوهپیمایی برای هر نفر تا ۱۵ کیلوگرم، راهنمای مجرب کوهنودی فارسی زبان همراه با تیم، راهنمای کوهنوردی محلی، راهنمای محلی برای گشت های شهری، کلیه ترانسفرهای جاده ای با خودروی توریستی در اختیار، ترانسفر با خودروهای محلی در جاده های کوهستانی، ۸ شب اقامت در هتل های ۴ ستاره همراه با صبحانه، ناهار در گشتهای شهری، ورودیه ها، بیمه حوادث بین المللی

قیمت

از ۱۹۹۰ دلار

+ هزینه بلیت هواپیما

ناشناخته های چین





در نزدیکی شهر ژانگ جیاچیو واقع است. در این منطقه گذرگاهی باریک و عمیق در دل صخره ها به چشم می خورد که به آن دروازه بهشت می گویند و گردشگران دوست دارند تا آستانه این دروازه راه پیمایی کنند. دیگر جاذبه منحصر به فرد کوهستان تیان من وجود طولانی ترین تله کابین جهان است. عبور از فراز دره هایی عمیق با تله کابین، از لابه لای صخره هایی بلند که گویی در فضا معلق مانده اند، چشم اندازهایی بی همتا را پیشکش می کند. اما سفر به اینجا ختم نمی شود و آنگاه که در بالای صخره ها از تله کابین پیاده شویم شاید یکی از هیجان انگیزترین تجربه های زندگی مان آغاز شود! چراکه اکنون باید روی راهروها و پلهایی تماما شیشه ای قدم بگذاریم که صدها متر آسمان خالی زیر پایمان است!



❖ ناشناخته های چین

نگاهی نو به سرزمین جلوه های بزرگ طبیعت و تمدن کهن

چین در سال گذشته با پذیرش بیش از ۵۶ میلیون گردشگر خارجی، رتبه سوم جذب گردشگر را در جهان از آن خود کرد. اما سوال اینجا است که این آمار سرگیجه آور گردشگر به کجای چین سفر می کنند؟ احتمالاً وقتی از چین صحبت به میان می آید ذهن ما می رود به دیوار چین و شهر ممنوعه پکن و بازارهای شانگهای! اما آیا اینها به تنهایی می توانند پذیرای این همه گردشگر باشند؟ آیا این سومین کشور پهناور و پر جمعیت ترین کشور جهان دیدنی هایش فقط منحصر به همین ها است؟ تصویری تکراری که تورهای مسافرتی ایران سالها است به مردم ارائه می دهند و بی هیچ خلاقیتی از هیچ جای دیگر صحبتی به میان نمی آورند؟!

چین کشوری سرشار از رمز و راز و ناشناخته ها است؛ ترکیبی از زیباترین جلوه های طبیعت در کنار تمدنی کهن و باستانی. از این رو اسپلت سفری را به چین پیشنهاد می دهد که در آن هم از جاذبه های تحسین برانگیز پکن و شانگهای دیدن کنیم و هم سفری متنوع به مناطق مرکزی و جنوبی این کشور داشته باشیم و ناشناخته های چین را ببینیم.

❖ پارک ملی ژانگ جیاچیو:

پارک ملی ژانگ جیاچیو در نزدیکی شهری به همین نام و شمال استان هونان قرار گرفته است. جایی که صخره های سر به فلک کشیده از دل جنگلهای بارانی بیرون زده اند و سر به ابرها می ساینند.

در این منطقه بیش از ۳۰۰۰ ستون صخره ای با بیش از ۲۰۰ متر ارتفاع عمود، هر کدام به فرمی حیرت انگیز از کف جنگل بالا رفته اند و در میانشان دره هایی عمیق با رودخانه ها، غارها و آبشارهای با شکوه پدید آمده اند. ژانگ جیاچیو در سال ۱۹۹۲ به عنوان میراث جهانی در یونسکو به ثبت رسید و در سال ۲۰۰۴ عنوان پارک زمین شناسی جهانی را از آن خود کرد.

❖ کوه تیان من:

قدم زدن بر بلند ترین گذرگاه شیشه ای جهان

ستون هایی معلق در مه و آسمان. گذرگاهی باریک، عمیق و قوسی شکل که همیشه مه آلود است و به دروازه بهشت شهرت دارد. جایی که جیمز کامرون کارگردان مطرح سینما، آن را به عنوان لوکیشن فیلم "آواتار" پر فروشترین فیلم تاریخ انتخاب کرد. کوهستان اعجاب انگیز تیان من در شمال غرب استان هونان و

❖ دیوار چین

اژدهای خوابیده بر دشت ها و تپه ها

جایی که همه اسمش را شنیده اند و می دانند از کره ماه با چشم غیر مسلح دیده می شود! یکی از عجایب هفتگانه جهان؛ طولانی ترین سازه دفاعی دنیا و نماد عظمت چین و مایه غرور و مباهات چشم بادامی ها که بعضا رنگ و بوی مقدس گرفته است؛ تا جایی که چینیان از راههای دور به آنجا می آیند و برای استحکام عشق و روابطشان به آن دخیل می بندند. دیوار چین به دلیل کاربری نظامی اش از نقاطی مرتفع و مشرف می گذرد و چشم اندازهای گسترده ای را به گردشگران و عکاسانی که بر فراز آن قدم می زنند، می دهد.

❖ معبد بهشت

جادوی صداها در شاهکار معماری چوبی چین

اگر چین را سرزمین معابد و عبادتگاه ها بخوانیم بی راه نگفته ایم که معبد بهشت بزرگترین این معابد است. شاهکار معماری چوبی چین که محل جادوی صداها است. جایی که اگر دو نفر با فاصله زیاد در دو سوی معبد پای دیوار ایستاده باشند به وضوح صدای یکدیگر را می شنوند. یا محراب مدوری که از میان آن صدایی موهوم می آید که به عقیده چینیان پژواکی آمیخته از صداها هسته زمین و نواهای آسمان است!

❖ شهر ممنوعه:

شهر ممنوعه با مساحت ۷۲۰۰۰۰ متر مربع، در قلب پکن بزرگترین و کامل ترین قصر امپراطوری و مجموعه تاریخی دست نخورده در تمام دنیاست. ساخت آن در سال ۱۴۰۶ شروع شد و تنها ۱۴ سال بعد کامل گردید و تا امروز محل زندگی و حکمرانی ۲۴ امپراطور از سلسله های مینگ و کوینگ بوده است. شهر ممنوعه که تا پیش از انقلاب سرخ چین هیچ فرد عامی اجازه ورود به آن را نداشت هنوز هم در فرهنگ و باور چینیان رازآلود است. می گویند دختران امپراطور و زنان جوان باید در شرق شهر ممنوعه زندگی می کردند تا خورشید به دیدن ایشان از شرق طلوع کند و پیران را در غرب قصر جای می دادند که به غروب نزدیک بمانند و به هنگام رفتن با خورشید همراه شوند!

❖ میدان تیان آن من

گذرگاه تاریخ چین

بزرگترین میدان جهان که دقیقا در مرکز پکن قرار گرفته و سازه های مهمی در چهار گوشه آن بنا نهاده شده اند. میدان تیان آنمن در طول تاریخ بارها ساخته شده و تخریب شده، اما همیشه نقطه پرنرنگی در تاریخ چین بوده است. جایی که قرنها محل تاج گذاریها و ازدواج های سلطنتی بوده، مائو رهبر کبیر چین در آن تاسیس



❖ گوئیلین:

گوئیلین شهری زیبا و با مناظر طبیعی بی نظیر، در جنوب شرقی چین و در شمال استان گوانگ چی است. نام این شهر خودمختار به معنی جنگل زیتون شیرین است. آب و هوای گوئیلین گرم و مرطوب است و زمستان هایی کوتاه و معتدل دارد. ما در گوئیلین علاوه بر دیدار فضای بومی و سنتی شهر از غار رید فلوت و صخره خرطوم فیلی بازدید می کنیم و کروز می یاد ماندنی را روی رودخانه لی تجربه خواهیم کرد.

❖ غار رید فلوت:

غار رید فلوت در ۵ کیلومتری شمال غرب شهر گوئیلین است. نام این غار (Reed Flue) برگرفته از گیاهان نی (Reed) است که در اطراف غار می روید و از آن در ساخت فلوت (Flute) استفاده می کنند. درون این غار هنر فرسایش آب، چشم اندازهای شگفت انگیزی از ، ستون های سنگی و صخره های رسوبی خلق نموده است که به سنت چینی ها، برای هر شکل و فرم ایجاد شده در غار داستان و افسانه ای وجود دارد.

❖ کروز بر رودخانه لی

قایق سواری بر بوم نقاشی

چینی ها آن را زیباترین رودخانه چین می نامند و بسیار در آثار ادبی شان به آن اشاره کرده اند. کوه های سرگرد با شکل های خاص و تن پوش سبز شان، غارهای آبی، کانال آبی و دستکن لینگ کو که قدمت آن به ۲۲۰۰ سال پیش می رسد و جادوی چشمگیر رنگ ها در طول این قایق سواری، همه را مسحور می کند. رودخانه لی به طول ۸۵ کیلومتر، گوئیلین را به یانگشو متصل می کند و سفر با قایق های سنتی ساخته شده از بامبو، از جاذبه های سفر به گوئیلین و یانگشو است.



جمهوری خلق چین را اعلام کرده و سال ۱۹۸۹ محل اعتراض صدها هزار نفری جوانان چین بوده است. چهار گوشه میدان سرشار از مناطق دیدنی است. تالار بزرگ خلق، مجسمه یادواره انقلاب، مقبره مائو رهبر فقید چین که پیکر مومیایی او در معرض دید گردشگران است و همچنین مراکز خریدی که سرشار از رنگ ها و محصولات هستند

❖ شانگهای:

قلب اقتصاد چین

شانگهای با ۲۳ میلیون نفر، پرجمعیت ترین شهر چین و سومین شهر پرجمعیت دنیا است. این شهر پایتخت اقتصادی چین محسوب می شود در دهانه رودخانه یانگ تسه قرار گرفته و آمیزه‌ای است از آثار تاریخی و معابد و محله‌های قدیمی که مانند یک نقاشی آبستره در کنار آسمان‌خراش‌های مدرن و امروزی در هم تنیده شده‌اند. رودخانه هوانگپو با گذشتن از وسط شهر، آن را به دو نیمه‌ی شرقی و غربی تقسیم می کند. شانگهای بهترین شهر برای خرید است و در آن می توان از بازارهای برندهای گران قیمت تا بازار اجناس باکیفیت ولی ارزان را به سهولت یافت.

روز پنجم: بازدید از غار کوه یائو، کوه خرطوم فیلی و غار Reed Flute
روز ششم: انتقال به اسکله و سوار شدن بر قایق کروز بر روی رودخانه «لی»، صرف ناهار و لذت بردن از مناظر بی نظیر، رسیدن به شهر زیبای «یانگشو»، قایق سواری با قایق های سنتی ساخته شده از بامبو، بازگشت به گوئیلین به صورت زمینی (بر طبق قوانین دولت چین، کودکان زیر ۷ سال یا با قد کمتر از ۱۲۰ سانتی متر و افراد بالای ۶۵ سال، مجاز به قایق سواری با قایق های سنتی بامبو نخواهند بود.)

روز هفتم: انتقال به فرودگاه، پرواز به شهر «ژانگ جیاچیه»
روز هشتم: تلکابین سواری در کوه تیانیزی و بازدید از پارک ملی ژانگ جیاچیه و منطقه یوان جیاچیه(مسیر پیاده روی در حدود ۴ ساعت)

روز نهم: بازدید از دریاچه زیبای «باوفنگ» و منطقه اعجاب انگیز «تیان من» و سوار شدن بر طولانی ترین تلکابین موجود در دنیا، عبور از گذرگاه شیشه ای در دنیا بر فراز دره عمیق، بازدید از دروازه بهشت به همراه ناهار، انتقال به فرودگاه و پرواز به شانگهای
روز دهم: بازدید از باغ «یو یوان» و بازار سنتی، گشت خرید
روز یازدهم: گشت شهری شامل بازدید از معبد بودای یشمی، برج شانگهای و موزه شانگهای
روز دوازدهم: وقت آزاد، انتقال به فرودگاه و بازگشت به ایران

خدمات:

بلیت رفت و برگشت هواپیما از تهران به پکن و شانگهای به تهران، بلیط هواپیما از پکن به گوئیلین، گوئیلین به ژانگ جیاچیه، ژانگ جیاچیه به شانگهای، ویزای گروهی چین، راهنمای مجرب فارسی زبان همراه با تیم
راهنمای محلی، ۸ شب اقامت در هتل های ۵ ستاره و ۳ شب در هتل ۴ ستاره، ۸ وعده ناهار، کلیه ترانسفرها با خودروی توریستی کولردار و در اختیار، ورودیه ها، بیمه حوادث بین المللی.

قیمت

از ۲۶۶۰ دلار

+ هزینه بلیت هواپیما

تور ناشناخته های چین

نوع تور: طبیعت گردی - جهانگردی

مدت تور: ۱۲ روزه

زمانهای اجرا: مرداد و شهریور

جاذبه ها :

- ◀ بازدید از مناظر اعجاب انگیز پارک ملی ژانگ جیاچیه
- ◀ عبور از بلندترین گذرگاه شیشه ای در دنیا بر فراز دره عمیق
- ◀ بازدید از منطقه اعجاب انگیز تیان من
- ◀ قایق سواری بر روی رودخانه زیبای لی
- ◀ سوار شدن بر عظیم ترین و طولانی ترین تله کابین دنیا
- ◀ بازدید از دیوار بزرگ چین
- ◀ دیدار از شهر ممنوعه، معبد بهشت و میدان تیان آنمن
- ◀ دیدار از برج شانگهای، دومین آسمان خراش بلند دنیا

روز شمار :

- ◀ **روز ماقبل اول:** پرواز از تهران به سمت پکن
- ◀ **روز اول:** رسیدن به پکن، انتقال به هتل، وقت آزاد جهت استراحت و فعالیت های دلخواه
- ◀ **روز دوم:** گشت نیم روزه بازدید از دیوار چین
- ◀ **روز سوم:** گشت نیم روزه پکن شامل بازدید از معبد بهشت، میدان تیان آنمن، شهر ممنوعه و گشت خرید
- ◀ **روز چهارم:** انتقال به فرودگاه و پرواز به شهرگوئیلین، ترانسفر به هتل، زمان آزاد

ماداگاسکار مثل ہیچ کجا



❖ ماداگاسکار

مثل هیچ کجا

ماداگاسکار یا به زبان محلی مالاگاسی، در جنوب شرق آفریقا و در دل اقیانوس هند، چهارمین جزیره بزرگ جهان است. سرزمینی که ریشه مردمانش آمیخته ای است از نیاکان مالزیایی، آفریقایی و عرب که صدها سال پیش با عبور از دریاها به این جزیره مهاجرت کرده اند. ماداگاسکار یک مقصد بسیار هیجان انگیز برای عاشقان طبیعت و حیات وحش است. به گونه ای که بیش از نود درصد تنوع زیستی ماداگاسکار را در هیچ کجای دیگر جهان نمی توان یافت. شاه میگو و لایسترهای بزرگ و خوشمزه مالاگاسی از جاذبه های معروف این کشور است که گردشگران زیادی را جذب خود می کند.

❖ لمورها:

هر کسی که نام ماداگاسکار را شنیده باشد احتمالاً لمورهای با نمک اولین تصویری است که به ذهنش خطور می کند. گونه های بسیار باهوش و بامزه از نخستین ها که تنها در ماداگاسکار می توان دید. لمورها بسیار کنجکاو و باهوش هستند و ارتباط بسیار خوبی با گردشگران که به دیدن آن ها می آیند برقرار می کنند! لمورها ریشه های بسیار کهن و جایگاهی مهم در میان مردم ماداگاسکار دارند به گونه ای که در افسانه های کهن مالاگاسی ریشه های مشترک برای لمورها و انسان ها در نظر گرفته شده است. ریشه کلمه لمور در زبان لاتین به معنی ارواح شب است. شاید دلیل این نام گذاری شبزی بودن بعضی از لمورها و صداهایی است که در دل تاریکی تولید می کنند.

❖ کانال پانگالانس:

راهی برای نفوذ به جنگلهای انبوه بارانی

کانالی سرشار از اعجاب و شگفتی که وقتی با قایق در حال گذر از آن هستید، اقیانوس هند فقط با نوار بسیار باریکی از خشکی از شما جدا افتاده است. کانالی مرکب از قسمت های طبیعی و دست ساز به طول ۶۰۰ کیلومتر که به موازات سواحل شرقی ماداگاسکار کشیده شده است. با قایق رانی در کانال پانگالانس علاوه بر چشم اندازهای بی نظیر جنگل های انبوه بارانی می توان دهکده های کوچک ماهی گیری را دید که مردمانش با قایق های بومی به شیوه های سنتی صید می کنند. دهکده هایی بر نوار باریک ماسه ای که از یک سو چند متری با اقیانوس پر خروش هند و از دیگر سو چند قدمی با آب های زلال کانال پانگالانس بیشتر فاصله ندارند.

❖ پارک ملی تسینگی: جنگل سنگی

تسینگی نامی است بومی به معنی راه رفتن با نوک پا! دلیل این نامگذاری صخره های نوک تیز این منطقه بوده است که مثل





است؛ چراکه باید ساعت‌ها با لندکروز از مسیرهای آفرود راند و در میانه راه از دو رودخانه بدون پل با سوار کردن خودروها بر شناورهای محلی گذر کرد.

❖ بائوباب‌ها: درختانی باژگون

بائوباب‌ها یکی از کهن‌ترین و عظیم‌ترین گونه‌های گیاهی بر روی کره زمین هستند. درختانی تنومند با عمری بیشتر از هزار سال که اغلب سال فاقد برگ هستند. شاخه‌های بائوباب بیشتر به ریشه‌هایی می‌ماند که به سوی آسمان در حال رشد هستند. به باور بومیان خداوند روزی بر بائوباب خشم می‌گیرد و آن را از جا می‌کند و شاخه‌هایش را وارونه در زمین می‌کند. در تور ماداگاسکار ما به جنگل دوردست بائوباب در غرب این کشور سفر می‌کنیم و یکی از زیباترین مناظر غروب را در آن جا به تماشا می‌نشینیم.

❖ پارک ملی آنداسیبه:

سرزمین آفتاب پرستها و لمورها

پارکی در چند ساعتی آنتاناریوو و در پرباران‌ترین جنگل‌های ماداگاسکار که محل زندگی بیشترین انواع لمورها است. قدم که در پارک بگذارید صدای «ایندری»ها را می‌شنوید؛ لمورهای درشت اندام و بامزه‌ای که بومیان آن‌ها را «باباکوتو» یا جد انسان می‌نامند. آنداسیبه بهترین مکان برای مشاهده ایندری‌هاست. هم‌چنین اگزاتیک پارک در نزدیکی آنداسیبه قرار دارد و می‌توان در آن کملئون یا آفتاب پرست‌های رنگارنگ و منحصر به فرد ماداگاسکار را از نزدیک دید و حتی لمس کرد.

❖ آنتاناناریوو:

پایتخت ماداگاسکار و بزرگترین شهر این کشور است. محله هاته وپله با کوچه‌های شیب دار و ساختمان‌هایی رنگارنگ که از دوران استعمار فرانسه به یادگار مانده و همین‌طور کاخ ملکه که بر فراز تپه، چشم‌اندازی زیبا به کل شهر دارد از مکان‌های مورد علاقه گردشگران است. شهر سرشار از بازارچه‌ها و مغازه‌های کوچکی است که به فروش صنایع دستی و میوه‌های رنگارنگ استوایی می‌پردازند.

هزاران خار از زمین سر برافراشته‌اند. صخره‌هایی که یکی از منحصر به فردترین صحنه‌های زمین را ساخته‌اند، که به جنگل سنگی شهرت یافته است. منطقه‌ای عجیب و بی‌نظیر که در سال ۱۹۹۰ به عنوان میراث جهانی به ثبت یونسکو رسیده است.

تنوع گونه‌های جانوری و گیاهی در این منطقه به حدی زیاد است که هنوز میزان قابل توجهی گونه‌های ناشناخته در آن باقی مانده است. از سویی حدوداً ۸۵ درصد این گونه‌ها منحصر به این نقطه از زمین بوده و در هیچ جای دیگر کره خاکی مشاهده نمی‌گردد. صعود از مسیرهای امن صخره‌ای با تجهیزات ایمنی و عبور از پل معلق بر فراز جنگل سنگی بخشی از تجربه‌های هیجان‌انگیز پارک تسونگیری است. رسیدن به پارک تسینگی خود ماجراجویی مهیجی



روز شمار:

روز ماقبل اول: پرواز از تهران به آنتاناریوو
روز اول: رسیدن به آنتاناریوو، انتقال به هتل، اقامت در هتل
روز دوم: گشت شهری آنتاناریوو، دریاچه و چشم انداز پانورامای شهر، بازدید از قصر ملکه، بازدید از اگزاتیک پارک و دیدار و لمس خزندگان و آفتاب پرست‌های منحصر به فرد ماداگاسکار، بازدید از منطقه حفاظت شده ی «وکونا»، قدم زدن شبانه برای دیدن گونه‌های

شب زی لمور، اقامت در لوج جنگلی

روز سوم: دیدار از پارک ملی آنداسیبه و لمورهای «ایندری ایندری»، رفتن به جزیره لمورها و دادن غذا به انواع لمورهای بازیگوش منطقه و عکاسی با لمورها، حرکت به سمت شرق تا مانامباتو، قایق سواری در کانال پانگالانس تا آکائینی نوفی (حدوداً ۳ ساعت)، اقامت در لوج جنگلی

روز چهارم: گشت منطقه پالماریوم و بازدید از دریاچه ی زیبای آمپیتا با آب شفاف و آرام، بازگشت به لوج و استراحت، عصر بازدید از روستای ماهیگیری در باریکه خشکی میان اقیانوس هند و کانال، گشت شبانه برای بازدید از لمور شب زی «آیه آیه»، اقامت در لوج جنگلی

روز پنجم: بازگشت به مونامباتو با قایق، سپس ادامه مسیر با اتوبوس به پایتخت ماداگاسکار شهر آنتاناریوو
روز ششم: انتقال به فرودگاه و پرواز به شهر مورونداوا، ترانسفر به هتل، اقامت در لوج ساحلی

روز هفتم: حرکت به سمت شمال با ماشین های شاسی بلند، دیدار از درختان زیبای بانوباب، بازدید از منطقه حفاظت شده کریندی، حرکت به سمت «تسی ری بیهینا» و عبور از رودخانه با شناورهای محلی، ادامه مسیر به سمت «بکوپاکا»، عبور از رودخانه ی «مانامبولو» با شناورهای محلی، رسیدن به «بکوپاکا»، اقامت در لوج

روز هشتم: بازدید از تسینگی یا جنگل سنگی، یکی از زیباترین پدیده های زمین شناسی بر روی کره زمین، صعود از مسیرهای امن صخره ای با تجهیزات ایمنی و عبور از پل معلق بر فراز جنگل سنگی، بعد از ظهر بازدید از جنگل سنگی کوچک، اقامت در لوج
روز نهم: بازگشت به مورونداوا، در راه بازدید از درخت دراماتیک بانوباب عاشق و توقف غروب در جاده بانوباب ها، اقامت در لوج ساحلی

روز دهم: انتقال به فرودگاه و پرواز به سمت آنتاناریوو، گشت و خرید از بازار سنتی
روز یازدهم: انتقال به فرودگاه و پرواز به ایران



تور ماداگاسکار

نوع تور: طبیعت گردی، ماجراجویی

مدت تور: ۱۱ روزه

زمانهای اجرا: تیر، مرداد، شهریور

جاذبه ها:

- بازدید از لمورها، موجوداتی که فقط در ماداگاسکار یافت می‌شوند
- بازدید از جنگل‌های انبوه استوایی
- قایق سواری بر کانال پانگالانس
- دیدار از تسینگی معرف به جنگل سنگی از عجیب ترین پدیده‌های زمین
- تجربه لمس آفتاب پرست ها و خزندگان منحصر به فرد ماداگاسکار
- بازدید از درختان کهنسال، عجیب و زیبای بانوباب
- مردمان بومی ماداگاسکار
- گشت های شبانه برای مشاهده گونه های خاص ماداگاسکار

خدمات:

بلیت رفت و برگشت هواپیما از تهران به آنتاناریوو و بالعکس، ویزای ماداگاسکار، بلیط هواپیما از آنتاناریوو به مورونداوا و بالعکس، راهنمای مجرب فارسی زبان، راهنمای محلی، کلیه ترانسفرها با خودروی توریستی کولردار و در اختیار، ۳ شب اقامت در هتل ۴ ستاره در آنتاناریوو، ۷ شب اقامت در لوج های جنگلی و ساحلی، ۹ وعده ناهار و ۲ وعده شام، ورودیه ها، بیمه حوادث بین‌المللی

قیمت

از ۲۵۷۰ یورو

+ هزینه بلیت هواپیما



جزیره بورنیو مهد حیات وحش

❖ جزیره بورنئو:

سفر به عمق جنگل‌های استوایی

جزیره بورنئو سومین جزیره بزرگ دنیا و بزرگترین جزیره در قاره آسیا است. از لحاظ تقسیمات مرزی، این جزیره بین مالزی و اندونزی تقسیم شده است و بخش بسیار کوچکی از آن نیز قلمرو پادشاهی بورنئو محسوب می‌شود. یکی از محبوب‌ترین بخش‌های این جزیره برای گردشگران خارجی، قسمتی است که در خاک کشور مالزی قرار دارد. معمولاً در بورنئو در طول سال دما بین ۲۷ تا ۳۲ درجه در نوسان بوده و میانگین رطوبت هوا حدود ۸۰ درصد است.

جنگل‌های استوایی بورنئو با قدمتی بیش از ۱۴۰ میلیون سال، یکی از کهن‌ترین جنگل‌های بارانی کره زمین به شمار می‌آیند که تنوع کم نظیر گونه‌های گیاهی و جانوری را در آن می‌توان دید. گونه‌هایی نادر چون میمون دماغ دراز، خرس‌های بورنئو و اورانگوتان‌ها که از لحاظ ژنتیک از نزدیک‌ترین موجودات به انسان هستند.

❖ اورانگوتان:

این حیوانات منحصر به فرد که نسل‌شان اکنون فقط در بورنئو و سوماترا باقی مانده است به قدری رفتارهایشان شبیه انسان‌ها است که ما را به تعجب و خنده وامی‌دارند. حتی معنی نامشان در زبان مالزیایی مرد جنگل است. اورانگوتان‌ها گردنی کلفت، سری بزرگ و دستانی قوی دارند که مثل انسان دارای چهار انگشت بلند و یک شست است. اورانگوتان‌ها خیلی باهوش هستند و قادرند اشیاء را به صورت ابزار به کار گیرند. آن‌ها برگ‌های پهن را به عنوان چتر در برابر باران به کار می‌گیرند و برگ‌های گود را مثل لیوان استفاده می‌کنند تا راحت‌تر آب بنوشند.

اورانگوتان‌ها حیواناتی روز کارند و شب‌ها می‌خوابند. یکی از جالب‌ترین تجربیات سفر به جزیره بورنئو، دیدار از اورانگوتان‌ها در منطقه حفاظت شده سپیلوک در نزدیکی شهر سندکان است که مورد استقبال گردشگران سراسر دنیا است.

❖ خرس‌های بورنئو:

خرس‌های بورنئو یا خرس‌های خورشید از کوچکترین گونه‌های خرس به حساب می‌آیند، که در جنگل‌های استوایی جنوب شرق آسیا زندگی می‌کنند. در این سفر به منطقه حفاظت شده خرس‌ها خواهیم رفت تا از نزدیک با این موجودات دوست داشتنی آشنا شویم.



❖ میمون‌های دماغ دراز:

میمون‌های دماغ دراز با ظاهری عجیب و بامزه، فقط در این نقطه از جهان قابل مشاهده هستند. این گونه از میمون‌ها عموماً به صورت گروهی و به رهبری یک میمون نر زندگی می‌کنند. اگرچه در بین‌شان نرهایی هستند که زندگی انفرادی را ترجیح می‌دهند.

❖ کروز بر روی رودخانه کیناباتانگان:

قایق‌سواری بر روی طولانی‌ترین رودخانه ناحیه «صبح» یکی از تجربیات شگفت‌انگیز این سفر است که در آن بخت مشاهده گونه‌های مختلف جانوری که در بالا گفته شد و هم‌چنین میمون‌های دماغ دراز دست، فیا بورنئو و ... را خواهیم داشت.



جنگل‌های انبوه استوایی یکی از هیجان‌انگیزترین بخش‌های دیدار از پارک ملی کینابالو است.

❖ کوتا کینابالو:

آرامش ساحل و جزیره‌هایی زیبا در پایان سفر

“کوتا کینابالو” مرکز استان “صبح” و در سواحل شمال غربی جزیره بورنئو است. در “کوتا کینالو” علاوه بر سواحل زیبا، آن‌چه موجبات لذت گردشگران می‌شود، طعم لذیذ غذاهای دریایی است.

زندگی شبانه در “کوتا کینابالو” یکی از جاذبه‌های اصلی این شهر زنده و زیباست.

بعد از غروب آفتاب شهر جانی نو می‌گیرد. پس گشت و گذار شبانه در شهر را فراموش نکنید!

❖ جزیره منگالوم:

جزیره “منگالوم” در فاصله نه‌چندان دور از “کوتا کینابالو” قرار دارد. این جزیره زیبا با ساحل‌های بی نظیرش بهشت دوست داران ورزش‌ها و تفریحات آبی است. اسنورکلینگ یا غواصی سطحی برای تماشای مرجان‌ها، ماهی‌ها و ستارگان دریایی رنگارنگ، یکی از محبوب‌ترین فعالیت‌های سفر به جزیره منگالوم است.



❖ پارک ملی کینابالو:

طبیعت متفاوت استوایی در مناطق مرتفع

پارک زیبای کینابالو در دامنه کوه کینابالو، بلندترین قله کشور مالزی قرار گرفته و به عنوان اولین میراث طبیعی ثبت شده یونسکو در این کشور شناخته می‌شود. ویژگی این پارک، نوع خاصی از طبیعت استوایی است که در ارتفاعات بلند شاهد آن هستیم که در کنار چشم‌اندازهای وسیع، آن را به یکی از جذاب‌ترین مکان‌های گردشگری جزیره بورنئو تبدیل کرده است. پیاده‌روی بر روی پل معلق چوبی کانویی، در لابه لای



قایق برای دیدار از گونه جانوری منحصر به فرد منطقه میمون دماغ دراز، بازگشت به لوج جنگلی و صرف شام، گشت شبانه برای دیدار از موجودات شب زی جنگل، اقامت در لوج جنگلی

روز چهارم: حرکت به سمت کانداسانگ به صورت زمینی (حدود ۸ ساعت)، بازدید از دهکده لواتنی، انتقال به لوج جنگلی، اقامت در لوج جنگلی

روز پنجم: بعد از صرف صبحانه بازدید از پارک کینابالو ثبت شده در میراث جهانی یونسکو، بازدید از بوتانیکال گاردن، صرف ناهار، حرکت به سمت کوتا کینابالو، اقامت در هتل

روز ششم: انتقال به اسکله و سوار شدن به قایق، بازدید از جزیره زیبای «منگالوم»، وقت آزاد جهت تفریحات و ورزش های آبی، صرف ناهار به صورت باریکیو و بازگشت به کوتاکینابالو، بازدید از بازار شبانه محلی، اقامت در هتل

روز هفتم: ترانسفر به فرودگاه و پرواز به کوالالامپور، اقامت در هتل

روز هشتم: وقت آزاد، ترانسفر به فرودگاه و بازگشت به تهران



تور جزیره بروئو

نوع تور: طبیعت گردی - جهانگردی

مدت تور: ۸ روزه

زمانهای اجرا: نوروز، مرداد، شهریور، آبان، بهمن

جاذبه‌ها:

- ◀ دیدار از منطقه حفاظت شده اورانگوتان‌ها و خرس‌های بورنئو
- ◀ سافاری با قایق در رودخانه در جستجوی میمون‌های دماغ دراز
- ◀ گشت شبانه در جنگل‌های بکر استوایی
- ◀ گشت در دامنه‌های کوه کینابالو
- ◀ لذت پیاده‌روی بر کانوپی، مسیرهای معلق چوبی در ارتفاع و در میان جنگل‌های انبوه
- ◀ گشت جزیره زیبای منوکان به همراه ناهار باریکیو
- ◀ بازدید از باغ گیاه‌شناسی و باغ پروانه‌ها،
- ◀ شنا و تفریحات آبی در سواحل و جزایر کوتوکینابالو

روز شمار

روز اول: پرواز از تهران به کوالالامپور، رسیدن به کوالالامپور و پرواز به سندکان، ترانسفر به لوج زیبای جنگلی و صرف شام، اقامت در لوژ جنگلی

روز دوم: بازدید از منطقه حفاظت شده اورانگوتان‌ها و خرس‌های بورنئویی، بازدید از مرکز مطالعات جنگل‌های بارانی، صرف ناهار و دیدار از معبد بودایی‌ها، بازار محلی سندکان و روستای «سیم» اقامت در لوج جنگلی

روز سوم: سوار شدن بر قایق و حرکت به سمت لوج جنگلی در کرانه‌های رودخانه کیناباتانگان، ورود به لوج جنگلی، گشت زنی با

خدمات

بلیت رفت و برگشت هواپیما از تهران به کوالالامپور، بلیت هواپیما از کوالالامپور به سندکان و از کوتاکینابالو به کوالالامپور، راهنمای مجرب فارسی زبان همراه با تیم، راهنمای محلی، ۳ شب اقامت در هتل‌های ۴ ستاره و ۴ شب اقامت در لوج‌های جنگلی، ۶ وعده ناهار و ۷ وعده شام، کلیه ترانسفرها در طول برنامه با خودروی توریستی کولردار و در اختیار، ورودیه‌ها، بیمه حوادث بین‌المللی.

قیمت

از ۱۵۹۰ دلار

+ هزینه بلیت هواپیما

A young child with rosy cheeks, wearing a black and blue traditional Mongolian hat and a brown, textured robe, is holding two black goats. The child is looking directly at the camera. The background shows a rocky, outdoor setting with a thatched-roof structure. A solid blue rectangle is in the top right corner.

مغولستان
ملتی کوچ نشین
درقرن بیست و یکم



❖ مغولستان

ملتی کوچ نشین در قرن بیست و یکم

مغولستان با وسعتی نزدیک به مساحت ایران، کمی بیش از دو میلیون جمعیت دارد و کم‌تراکم ترین کشور جهان به حساب می‌آید. دشتهای سرسبز شمالی، صحرای پهناور گوبی، دریاچه‌های زیبا، گله‌های گوزن و اسب‌های وحشی، چادرهای نمدی مغولی که با فاصله‌های زیاد در دشت‌ها پراکنده‌اند، مردمانی کوچ‌نشین که هنوز به روش نیاکانشان اسب سواری و تیراندازی با کمان ضروری ترین مهارت‌شان به حساب می‌آید همه در سرزمینی پهناور و کم‌سکنه جمع شده‌اند که روزگاری مردمانش به رهبری چنگیزخان به همه عالم تاختند و بیش از نیمی از دنیای آن زمان را در سلطه امپراتوری خود گرفتند اما قرن‌ها است که دیگر از نفس افتاده‌اند و بین دو کشور بزرگ روسیه و چین محصور شده‌اند. مغولستان این سال‌ها محل عبور کمتر مسافری است و به همین دلیل است که گردشگران ماجراجو را به خود می‌خواند.

❖ اولان باتور و سنبل چنگیزخان

اولان باتور سرزمین درآمیختن سنت‌ها با مدرنیته است. هم‌زیستی ساختمانهای بلند در جوار خانه‌های سنتی و ارابه‌ها و اسب‌ها در کنار جدیدترین خودروهای روز دنیا در این شهر دیدنی است. در مرکز اولان باتور، کاخ دولت و مجلس با مجسمه بزرگ چنگیزخان قرار گرفته‌اند. کمی دورتر از معبد چویجین لاما قرار دارد که یکی از بهترین نمونه‌های معماری قرن بیستم به حساب می‌آید.

❖ تساتانها و دوخاها

رام کنندگان گوزنهای شمالی

مغولستان کشور قبیله‌های مختلف است. از مغول‌ها گرفته تا قزاق‌ها و تاتارها که هر کدام با فرهنگ‌هایی کاملاً متفاوت جدای از هم در مناطق خود زندگی می‌کنند. اما یکی از جذاب‌ترین بومیان این کشور، تساتان‌ها و دوخاها هستند که در کوهستان‌های شرق دریاچه خووسکل زندگی می‌کنند.





کنار بومیان منطقه یکی از فعالیت‌های محبوب گردشگران خارجی است. در این منطقه، معبد زیبای آریابول در دامنه کوه‌ها قرار دارد که برای رسیدن به آن باید از میان جنگلی زیبا و از روی پل‌های معلق گذشت.

❖ دریاچه خووسگل

مروریدی در دامان دشت سبز

دریاچه خووسگل، به معنی دریاچه آبی‌رنگ، بزرگ‌ترین دریاچه مغولستان، در شمال این کشور است که با عمری در حدود ۲ میلیون سال بیش از ۷۰ درصد حجم آب شیرین مغولستان را در خود جای داده است. دریاچه خووسگل در محدوده یک پارک ملی با همین نام قرار گرفته است و زیستگاه بسیاری از گونه‌های مختلف جانوری همچون گوزن، گرگ، خرس قهوه‌ای و... است.

مردمانی که زندگی‌شان با هم‌زیستی در کنار گوزن‌های شمالی گره خورده است! هر قبیله برای خود گله‌گوزنی دارد که به طرق مختلف از وجود آن‌ها منتفع می‌شود. شیرشان را می‌دوشند، بر پشتشان بار می‌گذارند و گاه بر آنها سوار می‌شوند. اقامت در محل زندگی تساتان‌ها و دوخا‌ها در چادرهای نمدی مغولی، یادگیری پختن غذاهای مغولی، دوشیدن شیر گوزن و... تنها بخش‌هایی از سفر هیجان‌انگیز به میان این مردمان است.

❖ پارک ملی ترلج

از اصلی‌ترین جاذبه‌های این پارک ملی می‌توان به اقامت در چادرهای نمدی مغولی در میان دشت‌های سرسبز و زیبای این منطقه اشاره نمود. چادرهایی که در تابستان هم شب‌ها باید با بخاری‌های هیزمی گرم شوند. تجربه اسب‌سواری در





روز سوم: بازگشت به اولان باتور و پرواز به مورون، انتقال زمینی به دریاچه خوسگول، لذت بردن از مناظر بی نظیر طبیعی، اقامت در کمپ مغولی

روز چهارم: انتقال با ماشین به «تسانگانورسوم»، بازدید از مرکز اقوام تساتان و اقوام بومی «دوخوا»، اقامت در چادر

روز پنجم: انتقال به ماشین به رودخانه «خوگورگو» و ادامه مسیر سوار بر اسب از میان جنگل‌های شمالی، همچنین تمامی بارها و وسایل توسط اسب‌های دیگر حمل خواهد شد، عبور از جنگل‌ها و چمن زارهای زیبا و رسیدن با محل استقرار بومیان دوخوا، اقامت در چادر

روز ششم: گشت زنی در جنگل‌های زیبای تایگا و آشنایی با زندگی بومیان مغولستان همچون نحوه دوشیدن شیر گوزن و نگهداری از گله‌های گوزن، اقامت در چادر

روز هفتم: خداحافظی از مردمان بومی و بازگشت به «تسانگانورسوم»، سوار بر اسب، اقامت در کمپ مغولی

روز هشتم: بعد از صرف صبحانه انتقال با ماشین به «مورون»، اقامت در هاستل

روز نهم: انتقال به فرودگاه و پرواز به اولان باتور، اقامت در هتل
روز دهم: گشت شهری اولان باتور شامل دیدار از موزه بوگ خان، تپه یادبود زایسان و پارک بودا به همراه ناهار، گشت خرید و صرف شام خداحافظی، اقامت در هتل

روز یازدهم: انتقال به فرودگاه و بازگشت به ایران

خدمات

پرواز تهران به اولان باتور و بلعکس، پرواز اولان باتور به مورون و بلعکس، ویزای مغولستان، راهنمای مجرب فارسی زبان همراه با تیم، راهنمای محلی، کلیه ترانسفرها در طول برنامه با خودروی توربستی کولردار و خودروهای محلی، حمل بار در طول مدت سفر با اسب، ۳ شب اقامت در هتل ۴ ستاره در اولان باتور، ۳ شب اقامت در کمپ مغولی مجهز، ۳ شب اقامت در چادر، ۱ شب اقامت در هاستل، تمامی وعده‌های صبحانه، ناهار و شام، ورودیه‌ها، بیمه حوادث بین المللی.

قیمت

از ۳۲۹۰ دلار

+ هزینه بلیت هواپیما



تور مغولستان

نوع تور: طبیعت گردی، ماجراجویی

مدت تور: ۱۱ روزه

زمانهای اجرا: تیر، مرداد، شهریور

جاذبه‌ها:

- ✦ سفر با اسب در دشت‌های پهناور مغولستان
- ✦ دیدار از دریاچه زیبای خووسگل
- ✦ دیدار با بومیان مغولستان و آشنایی با زندگی آنها
- ✦ تجربه اقامت در چادرهای سنتی مغولی
- ✦ دیدار از گله‌های گوزن اهلی و اسب‌های وحشی
- ✦ دیدار از اولان باتور پایتخت مغولستان، معابد بودایی و مجسمه عظیم چنگیزخان

روز شمار

روز اول: پرواز به اولان باتور، تشریفات فرودگاهی و ترانسفر به هتل، گشت نیم روز اولان باتور، اقامت در هتل
روز دوم: بازدید از مجسمه عظیم چنگیزخان، بازدید از پارک ملی ترلج، بازدید از معبد آریابول، تجربه اسب سواری با مردمان بومی، اقامت در کمپ مغولی



زیمبابوہ وزامبیا سرزمین آبشار ویکتوریا



❖ زیمبابوه و زامبیا

سرزمین آبشار ویکتوریا

زیمبابوه و زامبیا در جنوب غربی آفریقا قرار دارند. جایی که رودخانه با عظمت زامبزی از جنگل‌های بارانی کنگو و آنگولا سرچشمه می‌گیرد و از سمت غرب در مسیرش برای ریختن به اقیانوس اطلس در مرز زیمبابوه و زامبیا امتداد می‌یابد و باعث خلق آبشار ویکتوریا یکی از عجایب هفتگانه طبیعی جهان می‌شود.

❖ آبشار ویکتوریا:

یکی از عجایب هفتگانه طبیعی در دنیا

آبشار ویکتوریا یکی از دیدنی‌ترین جاذبه‌های آفریقا و از منحصربه‌فردترین آبشارهای دنیا به شمار می‌آید. آبشاری با عرض ۱۷۰۰ متر و ارتفاع بیش از ۱۰۰ متر.

رودخانه‌ی زامبزی در مسیر خود به پرتگاهی باریک سرازیر می‌شود و این‌گونه آبشار عظیم ویکتوریا شکل می‌گیرد. دیوید لیوپینگ استون، کاشف مشهور اسکاتلندی در سال ۱۸۵۵ میلادی، اولین غربی بود که آبشار ویکتوریا را کشف کرد و آن را به افتخار ملکه ویکتوریا نامید. اما بومیان آفریقایی منطقه آن را «موسی اوآ تونیا» به معنای مه خروشان می‌نامند. نامی که اشاره به ابر فشانه‌های آب دارد که از ریزش این آبشار عظیم در منطقه ایجاد می‌شود.

آبشار ویکتوریا یکی از معدود مناطقی در دنیا است که در آن می‌توانید پدیده‌ی ماه‌کمان را دید که به زیبایی بر فراز آبشار تشکیل می‌شود و حاصل انعکاس نور ماه در فضای مرطوب اطراف آبشار است. دیدار از این آبشار عظیم از هر دو سوی زیمبابوه و زامبیا صورت می‌گیرد. قایق سواری، رفتینگ، سوئینگ و بانجی جامپینگ از فراز پل بزرگ رودخانه زامبزی و آرامش در کافه‌ها و رستوران‌های مشرف به آبشار، جاذبه‌هایی هستند که چندین روز گردشگران طبیعت دوست و ماجراجو را به خود مشغول می‌کنند.

❖ پارک ملی هوانگه:


این پارک ملی در شمال غرب زیمبابوه، در مرز این کشور با بوتسوانا و در فاصله‌ای نه چندان دور از آبشار ویکتوریا قرار گرفته است. پارک ملی هوانگه زیستگاه بیش از ۴۰۰ گونه پرنده و ۱۰۰ گونه از پستاندارانی نظیر شیر آفریقایی، پلنگ، کرگدن و تیزشاخ‌های آفریقایی، کفتار قهوه‌ای و گله‌های بزرگ فیل است. یکی از هیجان‌انگیزترین تجربیات سفر به زیمبابوه اقامت در لوج‌های ویژه در منطقه حفاظت شده طبیعی و نزدیک به



زیستگاه‌های حیات وحش این کشور است. همچنین گشت‌های
سafari در این پارک ملی از محبوب‌ترین جاذبه‌های کشور
زیمبابوه به شمار می‌آید.

❖ حراره شهر آفتاب

حراره پایتخت و بزرگ‌ترین شهر زیمبابوه در شمال شرق این
کشور قرار گرفته است. حراره مرکز مبادلات اقتصادی کشور
به حساب می‌آید که فروش ذرت، تنباکو و مرکبات از اصلی
ترین آن‌هاست. این شهر به دلیل داشتن هوایی مطبوع در بین
شهرهای جنوبی قاره آفریقا معروف بوده و با داشتن مردمانی
از نژادها و قومیت‌های گوناگون نمونه‌ای غنی از فرهنگ بومی
آفریقا به حساب می‌آید.



روز شمار

روز اول: رسیدن به حراره، انجام تشریفات فرودگاهی و انتقال به هتل، اقامت در هتل

روز دوم: انتقال به فرودگاه و پرواز به ویکتوریا فالز، صرف ناهار و کروز بر روی رودخانه زامبزی و تماشای غروب آفتاب، اقامت در لوج جنگلی

روز سوم: گشت آبشار ویکتوریا از سمت زیمبابوه به همراه ناهار، صرف شام به همراه موسیقی آفریقایی، اقامت در لوج جنگلی

روز چهارم: عبور زمینی از مرز و ورود به کشور زامبیا، گشت آبشار ویکتوریا (سمت زامبیا)، دیدار از شهر لیوینگ استون و بازار مارامبا فه همراه ناهار، اقامت در لوج جنگلی

روز پنجم: روز آزاد جهت تورهای انتخابی، اقامت در لوج جنگلی

روز ششم: حرکت به سمت پارک ملی هوانگه، صرف ناهار و گشت سافاری حیات وحش اقامت در لوج جنگلی

روز هفتم: گشت سافاری و دیدار از حیات وحش پارک ملی هوانگه، اقامت در لوج

روز هشتم: بازگشت زمینی به ویکتوریا فالز، پرواز به حراره، صرف شام خداحافظی، اقامت در هتل

روز نهم: گشت شهری حراره به همراه ناهار، انتقال به فرودگاه و بازگشت به ایران



خدمات

بلیت رفت و برگشت هواپیما از تهران به حراره و بلعکس، بلیت هواپیما از حراره به ویکتوریا فالز و بلعکس، ویزای زامبیا و زیمبابوه، راهنمای مجرب فارسی زبان همراه با تیم، راهنمای محلی، اقامت در هتلها و لوجهای ۴ و ۵ ستاره مطابق لیست، تمامی وعده های صبحانه، ۶ وعده ناهار و ۴ وعده شام، کلیه ترانسفرها در طول برنامه با خودروی توریستی کولردار و در اختیار، ورودیه ها، بیمه حوادث بین المللی

تور زیمبابوه و زامبیا، آبشار ویکتوریا

نوع تور: طبیعت گردی - جهانگردی

مدت تور: ۹ روزه

زمانهای اجرا: نوروز، خرداد، مرداد و شهریور

جاذبه ها

- بازدید از آبشار عظیم ویکتوریا، یکی از عجایب هفتگانه طبیعی جهان
- گشت های متنوع آبشار ویکتوریا در دو سمت زامبیا و زیمبابوه
- کروز بر رودخانه زامبزی
- سافاری و دیدار از حیات وحش در پارک ملی هوانگه
- بازدید از شهرهای لیوینگ استون و حراره


قیمت

از ۳۱۹۰ دلار

+ هزینه بلیت هواپیما

قطار سیبری

پیمایش غرب تا شرق روسیه





❖ قطار سیبری

پیمایش غرب تا شرق روسیه

قطار سیبری عرض روسیه را از غرب تا شرق، از مسکو تا پکن در مسیری موسوم به «ترنس‌سیبرین» می‌پیماید. خط‌آهنی که از میان مناطقی بکر و جاذبه‌های بی‌نظیر طبیعی و تاریخی می‌گذرد. از دشت‌های وسیع سیبری تا دریاچه باعظمت بایکال و جنگل‌های انبوه تایگا و کشور مغولستان و دیوار چین و ...

❖ دریاچه زلال بایکال

یکی از عجایب هفتگانه زیر آب

عمیق‌ترین دریاچه آب شیرین جهان را در شمار عجایب هفتگانه زیر آب جهان آورده‌اند، زیرا آن قدر زلال و شفاف است که می‌توان تا عمق چهل متری دریاچه را دید. با گونه‌های نادر گیاهی و جانوری که بیش از هفتاد درصدشان بومی همین منطقه هستند. کوه‌ها و جنگل‌های زیبای اطراف بایکال چشم‌اندازی کم‌نظیر به این منطقه داده است و فعالیت‌هایی چون کوهنوردی، قایقرانی، دوچرخه‌سواری و ماهیگیری در اطراف آن علاقمندان زیادی دارد. این دریاچه بی‌نظیر در سال ۱۹۹۶ توسط یونسکو به عنوان میراث جهانی به ثبت رسیده است.

❖ سیبری: سرزمین خفته

جهانیان سیبری را به سرما می‌شناسند، حال آن که باید سیبری را به سرزمین جنگل‌های انبوه، رودهای پر آب و دشت‌های سرسبز تابستانی نیز شناخت. اگرچه سیبری در



شده، برج سوچومبیک، مسجد نورالله، سیرک بزرگ شهر و... تا چشم کار می‌کند کلیساست و کنیسه و مسجد که در کازان مسالمت‌آمیز در کنار یکدیگر زندگی می‌کنند.

❖ کلیسای آغشته به خون یادآور تراژدی آخرین تزار

بر خلاف اسم ترسناکش مکانی است به غایت دیدنی. با نمایی بی‌نظیر از موزاییک‌ها و معماری روسی اش. جایی که پس از انقلاب کمونیستی اکتبر روسیه، آخرین تزار را به همراه خانواده اش در آن قتل عام کردند و سال‌ها بعد، پس از فروپاشی شوروی، معماران محلی به بازسازی دوباره آن واقعه تاریخی پرداختند و فضای کلیسا را به گونه‌ای ساختند که گویی هنوز می‌توان خون خانواده تزار را بر نرده‌های کلیسا دید.

❖ مغولستان و چین

ترن سبیری پس از عبور از عرض روسیه، از شمال وارد کشور مغولستان می‌شود؛ در شهر اولان باتور توقفی سه روزه دارد و گردشگران از این شهر و پارک ملی ترلیج دیدار می‌کنند. آن‌گاه مسیر را به سمت جنوب ادامه داده و با عبور از صحرای گویی وارد چین می‌شود و در نهایت در پکن توقف می‌کند تا در پایان برنامه از دیوار بزرگ چین، شهر ممنوعه، معبد بهشت و میدان تیان‌آن‌من دیدن شود. برای آشنایی با دیدنی‌های این مناطق می‌توانید به قسمت مغولستان و چین همین کاتالوگ مراجعه نمایید.



زمستان تبدیل به سردترین سکونتگاه زمین می‌شود اما جالب آنجا است که تابستانهای نسبتاً داغی دارد. بدون شک سبیری از آن دست مناطقی است که مناظرش گردشگر را مسحور و مسحور خود خواهد کرد. منظره‌های که می‌توان ساعت‌ها از پنجره واگن‌های «ترنس سبیرین» به تماشای آن نشست.

❖ کازان، شهر مناره‌ها

کازان را به دیده شدن مناره‌هایش از فراز آسمان می‌شناسند. اماکن و بناهای مذهبی که کنار هم در این شهر بنا شده‌اند. آن‌چه بیشتر به چشم گردشگران می‌آید ارگ این شهر است و بناهایی همچون مسجد کول شریف، کلیسای جامع ارتدوکس، کاخ کرملین کازان که به عنوان میراث جهانی در یونسکو ثبت



روز پنجم: بازدید از نووسپیرسک در قلب سبیری به همراه خوش آمدگویی سنتی با نان و نمک، یادبود ترنسپیریا و رودخانه اوب، اقامت در قطار

روز ششم: گذر از میان سبیری و لذت بردن از مناظر بینظیر جنگل‌ها، دریاچه‌ها و رودخانه‌ها، اقامت در قطار

روز هفتم: رسیدن به ایرکوتسک یکی از بزرگترین شهرهای سبیری، بازدید از شهر، کلبه‌های چوبی سبیریایی و مجسمه الکساندر سوم، اقامت در هتل

روز هشتم: انتقال با کشتی و سوار شدن به قطار، توقف برای لذت بردن از چشم‌اندازهای زیبای اطراف و پیک نیک در ساحل دریاچه بایکال، سوار شدن به قطار و ادامه مسیر، اقامت در قطار

روز نهم: رسیدن به شهر زیبای اولانده، قبل از ادامه مسیر به سمت اولان باتور گشتی کوتاه، اقامت در قطار

روز دهم: رسیدن به اولان باتور پایتخت مغولستان، گشت شهری اولان باتور شامل بازدید از معبد بودایی گاندان، معبد و موزه چونجیان، امکان استفاده از برنامه‌های انتخابی نمایش و اسب سواری، اقامت در قطار

روز یازدهم: گشت پارک ملی ترلج و بازدید از کمپ‌های سنتی مغولی و گله‌های اسب، برگشت به اولان باتور و سوار شدن به قطار، اقامت در قطار

روز دوازدهم: عبور از میان صحرای گبی و تماشای مناظر و چشم‌اندازهای اطراف، حوالی ظهر تعویض قطار برای ورود به خط ریلی چین، اقامت در قطار

روز سیزدهم: رسیدن به پکن، ترانسفر به هتل، وقت آزاد جهت استراحت، اقامت در هتل

روز چهاردهم: گشت شهری پکن شامل معبد بهشت، میدان تیان آئمن، استادیوم المپیک، شهر ممنوعه، اقامت در هتل

روز پانزدهم: گشت دیوار چین، شام خداحافظی (خوراک اردک)، اقامت در هتل

روز شانزدهم: ترانسفر به فرودگاه و بازگشت به ایران

خدمات

قطار اختصاصی از مسکو تا مرز چین و قطار عمومی از مرز چین تا پکن، کلیه ترانسفرها در طول برنامه با خودروی در اختیار، تمامی وعده‌های غذایی در حین برنامه، کلیه اقامت‌ها در هتل و قطار در کابین ۴ نفره در طول برنامه، ورودیه‌ها، راهنمای مجرب انگلیسی زبان، پزشک همراه گروه در قطار

قیمت

از ۵۶۷۰ دلار

+ هزینه بلیت هواپیما



قطار سبیری

نوع تور: جهانگردی، ماجراجویی

مدت تور: ۱۶ روزه

زمانهای اجرا: تیر و مرداد

جاذبه‌ها

- بازدید از دریاچه زیبای بایکال
- بازدید از اولان باتور پایتخت مغولستان
- عبور از سرزمین سبیری
- بازدید از شهر تاریخی کازان
- گذر از مرز قاره اروپا و آسیا
- بازدید از کلیسای آغشته به خون
- عبور از بیابان گبی
- بازدید از دیوار چین
- بازدید از میدان تیان آئمن و شهر ممنوعه
- از پارک ملی ترلج در مغولستان

روز شمار

روز اول: رسیدن به مسکو، ترانسفر به هتل، گشت میدان سرخ، اقامت در هتل


روز دوم: گشت کرملین، آماده شدن برای سوار شدن به قطار و جلسه معارفه و توضیحات سفر، اقامت در قطار

روز سوم: رسیدن به کازان مرکز تاتارستان، بازدید از کاخ کرملین کازان و چشم‌انداز پانارومی شهر، آشنایی با تاریخ مردمان تارتار، بازگشت به قطار و ادامه مسیر به سمت یکتارینبورگ، اقامت در قطار

روز چهارم: حوالی ظهر رسیدن به یکتارینبورگ پایتخت تاریخی اورال، بازدید از کلیسای آغشته به خون که تزار روسیه نیکولای دوم و خانواده اش در طی انقلاب کمونیستی در آن اعدام شدند، بازدید از مرکز شهر، بازگشت به قطار، اقامت در قطار



قطب شمال نقطه صفر زمين



❖ قطب شمال: نقطه صفر زمین

اینکه بر نقطه نود درجه جهان ایستاده‌ای و در حالی عکس می‌گیری که یک پایت در نیمکره غربی و دیگری در نیمکره شرقی است، تجربه‌ای است که در هیچ کجای دیگر زمین تکرار نخواهد شد. آن‌جا که همه چیز زیباست و سفید. در ابتدای سفر سوار بر امواج خروشان در کشتی‌های یخ‌شکن کروز به سوی نقطه نود درجه قطب شمال، آب‌های یخی را در خواهیم نوردید.

❖ جزایر فرانس جوزف: ماه بر روی زمین

فرانس جوزف که نامش را از افسری به همین نام برداشته اند در واقع مجمع الجزایری است متشکل از ۱۹۰ جزیره کوچک. جزیره‌هایی که چاله‌هایی گرد هم چون چاله‌های کره ماه بر روی آنها وجود دارد و در نقطه دیگری از زمین دیده نشده اند. دیدن خرس‌ها و بخت

دیدن شکار سیل، پرنده‌های قطبی، دیدار از تخته سنگ‌های گرد و اسرارآمیز جزیره‌ها، همه و همه جاذبه‌های کم‌نظیر فرانس جوزف را تشکیل می‌دهند.

❖ گونه‌های جانوری در قطب شمال:

ورژن سفید آن چه تا کنون دیده اید

در مورد حیوانات ساکن در قطب دو چیز در نگاه اول جلب توجه می‌کند؛ یکی رنگ سفیدشان و دیگری پوشش کلفت خز، مو یا پر که در مقابل سرما مقاومتشان می‌نماید. تاکنون بیش از ۲۳۵ نوع گونه حیوانی در قطب مشاهده و ثبت شده است. اگر در حال گشت زنی با کشتی ناگهان خرسی را دیدید که به قصد شکار پنجه بر آب می‌کشد یا خانواده سیلها به چشمتان خوردند که به تنبلی به روی یخها می‌خرزند، اصلاً تعجب نکنید. شما به ضیافت برف و سرما و زندگی دعوت شده‌اید.

سرعت حرکت کشتی به حجم یخی بستگی دارد که برای رسیدن به قطب باید آن را می‌شکسته است؛ رسیدن به مدار ۹۰ درجه قطب شمال، بالاترین نقطه زمین؛ پیاده شدن از کشتی و راهپیمایی مکرر در نیمکره شرقی و غربی زمین! جشن رسیدن به قطب با ایجاد حلقه انسانی به دور زمین! و کسانی که به ماجراجویی علاقه دارند می‌توانند با شکستن یخ در آبهای منجمد قطبی آب تنی کنند!

روز هشتم - دهم: سفر دریایی به جزایر فرانس جوزف روسیه که از ۱۹۰ جزیره کوچک تشکیل شده اند، جزیره‌هایی که چاله‌هایی گرد همچون چاله‌های کره ماه بر روی آنها وجود دارد که در هیچ نقطه دیگری از زمین دیده نشده است، دیدن خرسها و پرنده‌های مختلف قطبی، شانس دیدن شکار سیل توسط خرس، دیدار از تخته سنگ‌های گرد و اسرارآمیز جزیره‌ها، عکاسی دشتهای بیکران یخی

روز یازدهم - سیزدهم: بازگشت به سوی مورمانسک و گذر از دریای برنت، فرصت برای تکمیل تجربه‌های سفر قطبی، فرصت برای آرامش در محیط قطبی، استفاده از امکانات کشتی همچون استخر، سونا، سالن ورزش، کتابخانه و... روز سیزدهم رسیدن به مورمانسک و پرواز به سوی مسکو و انتقال به هتل

روز چهاردهم: انتقال به فرودگاه، خروج از مسکو

خدمات

۲ شب اقامت در مورمانسک و مسکو، انتقال فرودگاهی از فرودگاه مورمانسک، اقامت در کشتی در اتاقهایی با خدمات نظافت همراه با مسجانه، ناهار و شام، چای، قهوه و نوشابه بدون محدودیت، کلیه نقل و انتقالات به ساحل برای گشتها که با هلی کوپتر یا دیگر تجهیزات دریایی انجام می‌شود، راهنمای انگلیسی زبان باتجربه در سفرهای قطبی و آموزشهای مرتبط با سفر، لباس مخصوص اکسپدیشن قطبی به صورت هدایی، چکمه ضد آب امانی برای طول سفر، مجوز، عوارض و مالیات‌های متعلقه به بندر و سفر دریایی، بیمه پزشکی با پوشش ۱۰۰ هزار یورو در طول سفر دریایی، دعوتنامه برای ارائه به سفارت روسیه جهت اخذ ویزا

قیمت

از ۲۷۹۵۰ دلار

+ هزینه بلیت هواپیما



تور سفر به قطب شمال با کشتی یخ شکن

نوع تور: طبیعت گردی و ماجراجویی

مدت تور: ۱۴ روزه

زمانهای اجرا: تیر، مرداد

جاذبه‌ها

روز اول: ورود به مسکو، پرواز به مورمانسک، استقبال در فرودگاه و انتقال به هتل

روز دوم: انتقال به کشتی کروز یخ شکن، شروع سفر دریایی به سمت شمال

روز سوم: عبور از دریای برنت شمال، آموزش دستورالعملها و مهارتهای سفر به قطب، بازدید از قسمت‌های مختلف کشتی

روز چهارم - ششم: سفر دریایی به سمت نقطه ۹۰ درجه قطب شمال، ورود کشتی به آبهای یخی، تجربه حضور در عرشه متلاطم کشتی یخ شکن، تجربه آسمان سراسر روشن و بدون شب و ستاره قطبی، استفاده از تورهای انتخابی پرواز با هلی کوپتر و دیدار از جزیره‌های محصور در یخ و راهپیمایی بر سطح یخی اقیانوس

روز هفتم: این روزی است که انتظار می‌رود به قطب برسیم! چراکه



کامچاتکا

شبه جزیره‌ای در انتهای دنیا

❖ کامچاتکا

شبه جزیره ای در انتهای دنیا

تا سال ۱۹۹۱، این شبه جزیره که در شمال شرق روسیه واقع شده است به معمایی برای جهانیان بدل شده بود چرا که به خاطر وجود پایگاه‌های نظامی، دولت وقت شوروی آن را منطقه ممنوعه برای خارجی‌ها اعلام کرده بود تا این که پس از فروپاشی شوروی، گردشگران اجازه ورود یافتند و آن‌گاه بود که از زیبایی‌های این منطقه بی‌بدیل زمین انگشت به دهان گزیدند. کامچاتکا بخش عظیمی از شهرت خود را به خاطر ۱۶۰ کوه آتشفشانی‌اش دارد که ۲۹ کوه آن هنوز فعال هستند و گدازه و گاز بیرون می‌دهند. در کنار آتشفشان‌ها اما وجود دریاچه‌ها و رودخانه‌ها، پدیده‌های ماگمایی،



آب‌فشان‌ها، گوناگونی گیاهان و حیات وحش، کامچاتکا را به مقصدی بی‌رقیب برای سفرهای طبیعت‌گردی تبدیل کرده است.

❖ دره آبفشان‌ها:

دره شگفتی‌های زمین

دره آبفشان‌ها در منطقه حفاظت شده کرونوتسکی، بیش از نود آبفشان و چشمه آب گرم را در خود جای داده است. صعب‌العبور بودن مسیر دسترسی به این دره باعث شده گردشگران توفیق اجباری بیابند و جهت رفتن به منطقه از هلی‌کوپتر استفاده کنند و از نمای بی‌نظیر و چشم‌نواز دره آبفشان‌ها از بالا بهره ببرند.



مسیر آب برای تخم‌گذاری خود را به این دریاچه می‌رسانند، تا این منطقه به شکارگاه مورد علاقه خرس‌های قهوه‌ای تبدیل شود!

❖ تولپاچیک: آتشفشان فعال

تولپاچیک مجموعه‌ای از آتشفشان‌های فعال است، که در سال‌های اخیر بارها فوران کرده‌اند. سفر به تولپاچیک نیز به دلیل سخت‌گذر بودن در بخش‌هایی با هلیکوپتر انجام می‌پذیرد. این منطقه از معدود مناطقی در جهان است که در آن گردشگران می‌توانند شاهد فوران‌های گدازه‌ای باشند. همچنین آشنایی با فرهنگ بومی مردمی که در دامنه‌های این منطقه زندگی می‌کنند، یکی از جاذبه‌های محبوب گردشگران به شمار می‌آید.



❖ خلیج آواچا زیبا همچون رویا

این خلیج از جنوب شرقی کامچاتکا به اقیانوس آرام پیوند می‌خورد. اگرچه در زمستان خلیج کاملاً منجمد است اما کماکان اصلی‌ترین درگاه دریایی به دنیای خارج به حساب می‌آید. گشت با قایق‌های کروز در این خلیج زیبا و دیدار از پستانداران آبی هم‌چون شیرهای دریایی خاطراتی فراموش نشدنی برای گردشگران رقم خواهد زد.

❖ دریاچه کوریل:

سرزمین خرس‌های قهوه‌ای

دریاچه کوریل یک دریاچه آتشفشانی است که در دهانه آتشفشانی خاموش شکل گرفته است. شهرت عمده منطقه به دلیل وجود خرس‌های قهوه‌ای است؛ موجوداتی باهوش که صحنه شکار ماهی‌شان، تعداد بی‌شماری گردشگر را به منطقه جذب می‌کند. هر ساله هزاران ماهی سالمون، خلاف



خودتکا، آب تنی و استراحت، گشت هوایی با هلیکوپتر و بازگشت به پتروپاولوسک کامچاتسکی، اقامت در هتل

روز ششم: روز اضافی برای هوای خراب، امکان استفاده از گشت انتخابی دیدار از دره آشفشانها با هلیکوپتر، اقامت در هتل

روز هفتم: انتقال با ماشینهای شاسی بلند به منطقه کوساک در نزدیکی میلکوو، رفتن به محل کمپ در کناره های رود کامچاتکا، اقامت در چادر

روز هشتم: حرکت به سمت شمال و محل کمپ بعدی در دامنه های آتشفشان تولبایچیک، اقامت در چادر

روز نهم و دهم: گشت های بازدید از دهانه آتشفشان تولبایچیک و جنگل مرده، اقامت در چادر

روز یازدهم: انتقال با ماشین به روستای اسو معروف به سوئیس کامچاتکا، دیدار از مردم بومی منطقه همراه با نمایش های ویژه سنتی کامچاتکا، اقامت در هتل

روز دوازدهم: انتقال با هلیکوپتر به محل زندگی گله داران گوزن اهلی، آشنایی با آداب و رسوم و نحوه زندگی این مردمان، اقامت در چادر

روز سیزدهم: بازگشت به اسوو با هلیکوپتر، بازدید از موزه اسوو، اقامت در هتل

روز چهاردهم: بازگشت با ماشین به پتروپاولوسک کامچاتسکی و لذت بردن از چشم انداز طبیعی بی نظیر منطقه، اقامت در هتل

روز پانزدهم: گشت خلیج آواچا با قایق به همراه ماهیگیری، بازدید از جزیره استاریچکوو و دیدار از شیرهای دریایی، انتقال به دامنه های دو آتشفشان موتنوسکی و گورلی، با امکان آب تنی در چشمه های آب گرم، ادامه مسیر تا کمپ اصلی، اقامت در چادر

روز شانزدهم: صعود تا دهانه آتشفشان فعال موتنوسکی و بازدید از پدیده های ماگمایی، بازگشت به کمپ و اقامت در چادر

روز هفدهم: صعود تا دهانه آتشفشان گورلی، بازگشت به پتروپاولوسک کامچاتسکی، اقامت در هتل

روز هجدهم: انتقال به فرودگاه، بازگشت به ایران

خدمات

کلیه ترانسفرها در طول برنامه با خودروهای شاسی بلند، تمامی ترانسفرهای هوایی ذکر شده در برنامه بوسیله هلیکوپتر، تمامی وعده های غذایی در حین برنامه شامل ۱۷ وعده صبحانه، ۱۶ وعده نهار و ۱۷ وعده شام، ۷ شب اقامت در هتل، ۳ شب اقامت در لوج محلی، ۷ شب اقامت در چادر، و رودیه ها، مجوزهای ورود به منطقه، راهنمای مجرب انگلیسی زبان

قیمت

از ۴۷۵۰ یورو

+ هزینه بلیت هواپیما و ویزا



تور شبه جزیره کامچاتکا

نوع تور: طبیعت گردی، ماجراجویی

مدت تور: ۱۸ روزه

زمانهای اجرا: تیر و مرداد

جاذبه ها

- ◀ دیدار از آتشفشان فعال موتنوسکی
- ◀ دیدار از خرس های قهوه ای در طبیعت وحشی
- ◀ آب تنی در چشمه های آبگرم آتشفشانی
- ◀ گشت های هوایی با هلیکوپتر بر فراز دهانه های آتشفشانی
- ◀ صعود دو کوه آتشفشانی گورلی و موتنوسکی
- ◀ دیدار از دریاچه کوربلیس کویه
- ◀ دیدار از دهانه آتشفشان تولبایچیک و جنگل مرده

روز شمار

روز اول: رسیدن به پتروپاولوسک کامچاتسکی، انتقال به هتل، اقامت در هتل

روز دوم: انتقال با هلیکوپتر به دریاچه کوربلیس کویه و بازدید هوایی از دهانه های آتشفشانی، اقامت در لوج جنگلی

روز سوم و چهارم: گشت با قایق و پیاده اطراف دریاچه برای مشاهده خرس های قهوه ای، اقامت در لوج جنگلی

روز پنجم: انتقال با هلیکوپتر به چشمه های آبگرم آتشفشان

تور جزائر گالاپاگوس با کشتی کروزر





❖ تور جزایر گالاپاگوس با کشتی کروزر

جزایر گالاپاگوس را باید اوج اعجاب طبیعت نامید. گونه‌های بسیار عجیب گیاهی و جانوری که هیچ کجای دیگری یافت نمی‌شوند. چارلز داروین با دیدن این جزایر بود که جرعه نظریه جنجالی تکامل در ذهنش زده شد. اگر به دیدن موجودات عجیب و بامزه همچون شیرهای دریایی، پنگوئن‌های محلی، لاک‌پشت‌های سبز، دلفین‌ها، ایگوانای دریایی، مارمولک‌های گدازه‌ای، نهنگ‌ها و کوسه‌ها علاقه‌مندید برنامه سفرتان را با تور گالاپاگوس هماهنگ کنید. هم‌چنین در این سفر به یادماندنی شما را به دیدن زندگی اعجاب‌انگیزی در زیر آب دعوت می‌نماییم.



❖ خلیج تور توگا

قدم زدن در ساحل رمانتیک

شاید بهترین سواحل در گالاپاگوس، در خلیج تور توگا یافت شوند زیرا گستره وسیعی از سواحل رمانتیک با شن‌های ریز سفید وجود دارد. شاید دسترسی به این ساحل چندان آسان نباشد، ولی پیاده‌روی ۴۰ دقیقه‌ای در امتداد ساحل واقعاً ارزشش را دارد.

❖ صخره کیکر

صخره کیکر (لئون دورمیدو) درست در ساحل شرقی سن کریستوبال از اقیانوس سربرآورده است. این صخره که از دور منظره شگفت‌انگیزی دارد نقطه خوبی برای شیرچه و غواصی است. در زیر آب‌های اطراف این صخره حیات شگفت‌انگیزی وجود





تور جزایر گالاپاگوس با کشتی کروز

نوع تور: طبیعت گردی، ماجراجویی

مدت تور: ۱۵ روز

زمانهای اجرا: تمام سال

جاذبه ها

- ◀ استور کلینگ در آبهای مر جانی با شیرهای دریایی
- ◀ دیدار از پنگوئن ها و جانداران عجیب گالاپاگوس
- ◀ اقامت به یادماندنی در کشتی کروز
- ◀ گشت های ویژه با قایق
- ◀ شنا در سواحل جزایر گالاپاگوس
- ◀ پیاده روی بر روی گدازه های آتشفشانی و اطراف دهانه آتشفشان



دارد. اگر به غواصی و شنا علاقه دارید حتماً باید از تونل زیر این صخره عبور کرده و فشار قوی جریان آب آن را تجربه کنید.

❖ ارتفاعات سانتا کروز

ارتفاعات سرسبز سانتا کروز زیستگاه جمعیت لاک پشت های جزیره است که بعضی از آنها صد سال سن دارند. در هر جا قدم بگذارید به خصوص در بخش های سرسبز و پر شاخ و برگ آنها را می بینید. قبل از آن که به سمت ساحل برگردید، حتماً از تونل های زیرزمینی گدازه ها دیدن کنید و لوس جملوس، این دو حفره فراخ آتشفشانی را ببینید.

❖ جزیره داروین

به خاطر دوری این جزیره از جزیره های اصلی، فقط چند کشتی تفریحی معدود برای بازدید از جزیره داروین وجود دارد. این جزیره هیچ مکان دیدنی خشکی ندارد اما گردشگران شیرجه زدن در کنار طاق سنگی مشهور آن را از دست نمی دهند. جریان آب سرد بسیار قوی دارد که نهنک ها، لاک پشت های عظیم الجثه و موجودات آبی دیگری در آن زندگی می کنند.



روز شمار

روز اول: بالترا، ساحل باچاس، جزیره سانتاکروز، پرواز به گالاپاگوس و سوار شدن به کشتی، اقامت در کشتی

روز دوم: جنوسوا، بازدید از ساحل مرجانی خلیج داروین، پیاده روی و مشاهده ی پرندگان نادر جزیره، بالا رفتن از پله های پرینس فیلیپ برای دیدن مناظر زیبای اطراف، اقامت در کشتی

روز سوم: سانتیاگو، بازدید از جزیره سانتیاگو، بازدید از ساحل سیاه پونتره ایگاس و معادن نمک قدیمی، پیاده روی در جزیره برای مشاهده ی ایگواناها و شیرهای دریایی، دیدار از ساحل اسپومیا و جنگل های مانگرو، شنا و اسنورکلینگ در آبهای کم عمق، اقامت در کشتی

روز چهارم: ایزابلا، فرناندینا، بازدید از جزیره ایزابلا و مشاهده پنگوئن ها، پیاده روی تا صخره مرتفع برای دیدن مناظر زیبای دریاچه داروین، بعد از ظهر دیدار از اسپینوزا یونت در جزیره فرناندینا برای مشاهده ایگواناهای دریایی

روز پنجم: ایزابلا، حرکت به سمت تپه دریایی کانال «صخره کوسه نوک سفید» برای مشاهده کوسه ها، اسنورکلینگ در آبهای کم عمق، بازدید از دیوار اشک ها ساخته شده توسط زندانیان سابق جزیره، اقامت در کشتی

روز ششم: ایزابلا، بازدید از پوتتا مونرو و پیاده روی بر روی گدازه های سرد شده برای بازدید از برکه ها و پوشش گیاهی مانگرو جزیره، حرکت به سمت خلیج الیزابت و گشت با قایق به جزایر کوچک ماریه لاس برای بازدید از بزرگترین اجتماع پنگوئن ها، همچنین بازدید از بالکان ها، سفره ماهی ها، لاک پشت های دریایی، شیرهای دریایی و پلیکان های قهوه ای، اقامت در کشتی

روز هفتم: ایزابلا، ادامه گشت ها در جزیره ایزابلا، اقامت در کشتی
روز هشتم: جزیره سانتاکروز، خلیج لاک پشت سیاه، بازدید از جزیره سانتاکروز و خلیج لاک پشت سیاه، اقامت در کشتی

روز نهم: فلورانا، رسیدن به نقطه کورمونت قرار گرفته در بین دو مخروط آتشفشانی برای مشاهده یکی از بهترین فلامینگوهای برکه ای گالاپاگوس و زیستگاه گونه های مختلف پرندگان، بازدید از خلیج اداره پست و «بارونس لاک اوت»، شهرت این خلیج به دلیل وجود بشکه ای است که در زمان های قدیم ملوانان و میپادان از آن به عنوان صندوق پست استفاده می کرده اند، هنوز نیز می توانید نامه ای برای عزیزان خود از این طریق پست کنید و یا اگر نامه ای را به نشانی نزدیک به محل سکونت خود یافتید به دست صاحبش برسانید، اقامت در کشتی

روز دهم: اسپانولا، سفر به «پیت پوینت» برای مشاهده مارمولک های گدازه ای بومی گالاپاگوس و بوبی های پا قرمز، استراحت در ساحل یا اسنورکلینگ با شیرهای دریایی جوان، سفر به «سرو بوجو» و کناره گیری در ساحل های مرجانی سفید، مشاهده پرندگان و اسنورکلینگ با شیرهای دریایی کنجاوا، اقامت در کشتی

روز یازدهم: سن کریستوبال، لایوس، بازدید از «لئون دورمیدو» اثر فرسایش آب دریا بر روی باقی مانده ی مخروط های گدازه ای باد. صخره ی عمودی به ارتفاع ۱۵۰ متر از سطح دریا، عبور با کشتی از

کانال به وجود آمده در بین صخره ها و در صورت امکان اسنورکلینگ در لابه لای صخره ها، اقامت در کشتی

روز دوازدهم: سانتافه، جزیره پلازای جنوبی، بازدید از سانتافه زیستگاه بسیاری از گونه های پرندگان و اسنورکلینگ با شیرهای دریایی، پیاده روی از بین بوته های نمکی و کاکتوس های غول پیکر خواردار، سفر به جزیره پلازای جنوبی برای مشاهده یکی از گونه های بسیار جالب گالاپاگوس «ایگوانای ترکیبی» که حاصل جفت گیری ایگوانای دریایی نر و ایگوانای خشکی ماده است، در این جزیره به دلیل وفور غذای ایگواناها یعنی ماهی تن تعداد آنها بسیار زیاد است، اقامت در کشتی

روز سیزدهم: سیمور شمالی، بارتولومه، سفر به سیمور شمالی با تخته سنگ های بزرگ و مرتفع، پیاده روی در بین فیریگیت ها و بوبی های پا آبی، اسنورکلینگ با شیرهای دریایی، دیدار از جزیره بارتولومه، پیاده روی تا بلندی های جزیره برای لذت بردن از مناظر زیبای اطراف و دهانه ی آتشفشانی، این جزیره همچنین زیستگاه لاک پشت های دریایی و پنگوئن ها می باشد، اقامت در کشتی

روز چهاردهم: جزیره سانتاکروز، کلاه چینی، دیدار از ساحل باچاس با شن های سفید رنگ حاصل از تجزیه مرجان های دریایی در جزیره سانتاکروز مناسب برای شنا و محل لانه سازی لاک پشت های دریایی، دیدار از جزیره کلاه چینی و بازدید از تونل های گدازه ای، اقامت در کشتی

روز پانزدهم: جزیره سانتاکروز، بالترا، بازدید از دهانه های آتشفشانی دوقلوی لوس گملوس، بعد از ظهر ترانسفر به فرودگاه و بازگشت

خدمات

تمام وعده های غذایی، اقامت در کشتی کروز مجهز، تمامی گشت های روزانه در جزایر، گشت های با قایق، ترانسفر فرودگاهی در گالاپاگوس، اسنورکلینگ به همراه تجهیزات، راهنمای محلی انگلیسی زبان

قیمت

از ۸۳۴۰ دلار

+ هزینه بلیت هواپیما و ویزا



صعود قلال هفت گانه زمين

❖ صعود قله هفت‌گانه زمین

به بلندترین قله‌های هفت قاره کره زمین قله هفت‌گانه یا (Seven Summits) می‌گویند. صعود این قله رویای کوهنوردان حرفه‌ای است و افتخاری بزرگ در کوهنوردی است. این قله عبارتند از: اورست، کلیمانجارو، البروس یا مونبلان، آکونکاگوا، دنالی، کارستنس پیرامید و وینسن. اسپیلت از قله‌های فوق‌تاکنون بر چهار قله برنامه‌های صعود داشته و همسفرانی را به صعود این قله راهنمایی کرده و برای صعود بقیه قله هفت‌گانه نیز برنامه‌هایی ترتیب داده است.

❖ اورست: بلندترین قله آسیا و جهان (۸۸۴۸ متر)

نوع برنامه: صعود اکسپدیشن

مدت برنامه: ۷۰ روز

زمان اجرا: فصل بهار

قیمت: از ۲۹۹۵۰ دلار + هزینه بلیت هواپیما

کوه اورست با نام نپالی ساگرماتا به معنی سر آسمان و نام تبتی کومولانگما بلندترین کوه کره زمین است. این کوه در رشته‌کوه‌های هیمالیا در مرز نپال و چین (تبت) قرار گرفته است.

به خاطر تقاضاهای زیادی که کوهنوردان جهان برای اورست دارند امکانات زیادی هرساله در این کوه فراهم می‌شود و از ابتدای فصل صعود، معمولاً شریک‌های نپالی کل مسیر نرمال را طناب کشی کرده، روی شکاف‌های یخی نردبان گذاشته و کمپ‌های ارتفاع را برپا می‌کنند. اورست پرصعودترین قله بالای ۸۰۰۰ متر است اما با این وجود هنوز کوه دشواری است و برای صعود آن نیاز به تمرینات و تجربه بالای کوهنوردی است.



دکتر محمد محمدی بر فراز قله اورست / بهار ۱۳۹۵

میان جنگل‌های بارانی انبوه در دامنه‌های این کوه گذشت که راهپیمایی در این دامنه‌های زیبا نیز طرفداران زیادی دارد.

❖ بلندترین قله اروپا: البروس یا مونبلان؟

البروس با ۵۶۴۲ متر در قفقاز روسیه و به عبارتی در شرقی‌ترین منطقه اروپا قرار دارد و به لحاظ رسمی بلندترین قله اروپا به حساب می‌آید. اما به نظر برخی دیگر از کوهنوردان از جمله رینهولد مسنر، کوهنورد افسانه‌ای که نخستین انسانی بود که هر ۱۴ قله بالای ۸۰۰۰ متر را صعود کرد، قفقاز اگرچه طبق تقسیمات سیاسی جزو اروپا است اما منطقه‌ای آسیایی است و آلپ در منطقه اروپای مرکزی و غربی، کوهستان واقعی اروپا به شمار می‌رود. بدین خاطر این دسته از کوهنوردان مون بلان، بلندترین قله رشته کوه‌های آلپ را بلندترین قله اروپا نیز می‌دانند. به همین دلیل است که علاقه‌مندان به صعود قله هفتگانه، سعی می‌کنند صعود هر دوی این قله‌ها را در کارنامه‌شان داشته باشند. اسپیت البرز نیز هر سال برنامه‌های صعودی به هردو قله اجرا می‌کند.

❖ البروس بام اروپا (۵۶۴۲ متر)

نوع برنامه: کوهنوردی

مدت برنامه: ۷ روزه

زمان اجرا: تیر و مرداد

قیمت: از ۱۲۵۰ یورو + هزینه ی بلیت هواپیما

البروس قله‌ای آسیایی-اروپایی در نظر گرفته می‌شود. این قله در کشور روسیه و در امتداد رشته کوه البرز، در رشته کوه قفقاز و در جمهوری کاباردینو بالکاریا قرار دارد. گفته می‌شود البروس یا البرز کلمه‌ای آریایی است که به نقاط بلند اطلاق می‌شده است و اقوام آریایی در مسیر کوچ بزرگ خود از سیبری به فلات ایران هر بلندی را چنین می‌نامیده‌اند. به همین دلیل نام قله البروس هم ریشه با رشته کوه البرز است. البروس همانند دماوند یک قله آتشفشانی خاموش است اما به دلیل قرار گرفتن در مدار جغرافیایی بالاتر همیشه پوشیده از برف است. وجود برف دائمی، این کوه را برای کوهنوردان و اسکی‌بازان کوهستان جذاب کرده است.

❖ مون بلان بام آلپ (۴۸۰۸ متر)

نوع برنامه: کوهنوردی

مدت تور: ۷ روزه

زمان اجرا: تیر، مرداد و شهریور

قیمت: از ۲۰۹۰ دلار + هزینه بلیت هواپیما

مون بلان به معنای کوه سپید است و ارتفاعات آن همیشه



قله کلیمانجارو

❖ کلیمانجارو: بام آفریقا (۵۸۹۵ متر)

نوع برنامه: کوهنوردی

مدت برنامه: ۷ روزه (پکیج کامل در قسمت آفریقای

این کاتالوگ می‌باشد).

زمان اجرا: شهریور، فروردین، شهریور، دی، بهمن و

اسفند

قیمت: از ۱۸۹۰ دلار + هزینه ی بلیت هواپیما

کلیمانجارو بلندترین کوه آفریقا، در تانزانیا و در نزدیکی کشور کنیا قرار دارد. این کوه با ارتفاع ۵۸۹۵ متر آتشفشانی خاموش می‌باشد. صعود به کلیمانجارو نیاز به فعالیت فنی کوهنوردی ندارد و یک کوهنورد با آمادگی جسمانی مناسب می‌تواند بر فراز بام آفریقا قرار گیرد. برای رسیدن به پای کوه باید از



قله البروس



را بخشی از فلات قاره استرالیا دانست. مرموز و پررمز و راز شاید بهترین صفتی باشد که می‌توان برای این قله قائل شد. در میان جنگل‌های انبوه پاپوآی با دیواره‌ها و صخره‌های تیز و ناشناخته‌اش که به‌حق باید آن را فنی‌ترین قله در میان قله هفتگانه دانست. جایی که نزدیکی‌اش به استوا باعث شده هر چهار فصل بارندگی‌های زیادی داشته باشد و وزش زیاد باد صعود را دشوارتر و شیرین‌تر می‌کند.

"کارستنس" قله‌ای است که به دلایل مختلف از جمله بی‌ثباتی سیاسی تاکنون صعودکنندگان زیادی به خود ندیده اما به‌تازگی مورد توجه بی‌سابقه کوهنوردان از سرتاسر جهان قرار گرفته است.

❖ **وینسن: بام جنوبگان (۴۸۹۷ متر)**

نوع برنامه: صعود اکسپدیشن

مدت تور: ۱۶ روزه

زمان اجرا: آذر و دی

قیمت: از ۴۱۰۰۰ دلار + هزینه بلیت هواپیما و ویزا

وینسن ششمین کوه مرتفع از قله هفتگانه جهان است و در قطب جنوب قرار دارد. برای رفتن به این قله معمولاً از جنوب شیلی اقدام می‌شود. در تابستان خورشید بیست و چهار ساعت بر این کوه می‌تابد اما دمای آن گرم‌تر از منهای ۳۰ درجه سانتیگراد نمی‌شود. برخلاف نام بزرگ قطب جنوب، صعود وینسن نه فنی است و نه تابع قواعد پیچیده و تنها مشکلات صعود، تحمل سرما، بوران، برف و یخبندان است.

پوشیده است از یخچال‌های دائمی. به همین خاطر آن را کوه سپید نامیده‌اند.

کوه مون‌بلان در مرز فرانسه و ایتالیا است ولی قله مون‌بلان جزئی از کشور فرانسه محسوب می‌شود. صعود این قله با این که ارتفاع چندانی ندارد کار آسانی نیست و باید با سنگ نوردی، یخ نوردی و کوهنوردی آشنائی داشت.

❖ **آکونکاگوا: بلندترین قله آمریکای جنوبی (۶۹۶۲ متر)**

نوع برنامه: صعود اکسپدیشن

مدت برنامه: ۲۲ روزه

زمان اجرا: آذر، دی و بهمن

قیمت: از ۵۲۰۰ دلار + هزینه بلیت هواپیما و ویزا

آکونکاگوا در کشور آرژانتین و نزدیک به مرز شیلی قرار دارد. این کوه نه تنها مرتفع‌ترین قله رشته کوه‌های آند و آمریکای جنوبی است، بلکه بلندترین نقطه در خارج قاره آسیا نیز به‌شمار می‌آید. آکونکاگوا همچنین بلندترین آتشفشان خاموش جهان نیز محسوب می‌شود. صعود این قله نیازی به مهارت‌های فنی ندارد اما آمادگی بدنی و تجربه کوهنوردی خوبی را می‌طلبد. آکونکاگوا به نسبت ارتفاعش قله کم برفی محسوب می‌شود اما به بادهای شدیدش معروف است.

❖ **دنالی: بام آمریکای شمالی (۶۱۹۴ متر)**

نوع برنامه: صعود اکسپدیشن

مدت برنامه: ۲۱ روزه

زمان اجرا: اردیبهشت، خرداد و تیر

قیمت: از ۸۸۰۰ دلار + هزینه بلیت هواپیما و ویزا

دنالی یا مک کینلی در قلب آلاسکا و مرتفع‌ترین قله آمریکای شمالی است. این کوه به خاطر قرار گرفتن در محدوده قطب شمال، سردترین کوه جهان نیز به‌شمار می‌آید و این امر باعث شده صعود آن بسیار سنگین‌تر از قله‌های همانند و هم ارتفاعش در هیمالیا باشد.

❖ **کارستنس پیرامید: بلندای قاره اقیانوسیه (۴۸۸۴ متر)**

نوع برنامه: کوهنوردی فنی

مدت برنامه: ۱۵ روزه

زمان اجرا: مرداد

قیمت: از ۲۹۹۰۰ دلار + هزینه بلیت هواپیما

"کارستنس پیرامید" یا "پونچاک جایا" اگرچه در تقسیمات سیاسی جزء اندونزی است، اما از لحاظ زمین‌شناسی باید آن

صعود قلیل پلنگ برفی





شوروی سابق و در کشور تاجیکستان است. این قله در منطقه‌ای بسیار دور دست واقع است، به گونه‌ای که ۲۰ سال طول کشید تا سرانجام کاوشگران راهی را برای صعود به آن یافتند. قله کمونیزم یک کوه صخره‌ای بسیار با عظمت است. این قله دارای برف زیاد و یخچال‌های عظیمی است.

❖ خانتانگری (۷۰۱۰ متر)

نوع برنامه: صعود اکسپدیشن

مدت برنامه: ۲۱ روزه

زمان اجرا: مرداد و شهریور

قیمت: از ۲۱۵۰ دلار + هزینه بلیت هواپیما و ویزا

خانتانگری کم‌ارتفاع‌ترین قله از قله پلنگ برفی است که در منطقه‌ی تیان‌شان و در مرز قرقیزستان و قزاقستان واقع شده است. این قله، هر می سه وجهی است و از دو جبهه اصلی شمالی در قزاقستان و جنوبی در قرقیزستان صعود می‌شود. در سال‌های اخیر به واسطه‌ی ثابت‌گذاری‌هایی که در طول مسیر صورت گرفته قدری از دشواری صعود این کوه کاسته شده است.

❖ پابدا (۷۴۳۹ متر)

نوع برنامه: صعود اکسپدیشن

مدت برنامه: ۲۷ روزه

زمان اجرا: مرداد و شهریور

قیمت: از ۲۱۵۰ دلار + هزینه بلیت هواپیما و ویزا

پابدا کوهی در رشته کوه تیان‌شان و در مرز قرقیزستان و چین است. این قله در سال ۱۹۴۶ به‌منظور یادآوری و گرامیداشت پیروزی اتحاد جماهیر شوروی در جنگ جهانی دوم، قله پیروزی نامگذاری شد. پابدا از سمت قرقیزستان صعود می‌شود و کمپ اصلی آن با قله خانتانگری مشترک است. پابدا دشوارترین صعود را در میان قله پنجگانه پلنگ برفی دارد و معروف است که صعود آن به دشواری یک قله ۸۰۰۰ متری است.

❖ قله پلنگ برفی

پلنگ برفی نشان معروفی است که به کوهنوردانی داده می‌شود که هر پنج قله بالای ۷۰۰۰ متر را که در رشته کوه‌های پامیر و تیان‌شان در آسیای مرکزی قرار دارند فتح کنند. این پنج قله به ترتیب عبارتند از کمونیزم (سامانی) با ارتفاع ۷۴۹۵ متر در تاجیکستان، پابدا با ارتفاع ۷۴۳۹ متر در مرز قرقیزستان و چین، لنین (ابن سینا) با ارتفاع ۷۱۳۴ متر در مرز قرقیزستان و تاجیکستان، کورژونفسکایا با ارتفاع ۷۱۰۵ متر در تاجیکستان و خان تانگری با ارتفاع ۷۰۱۰ متر در مرز قرقیزستان و قزاقستان.

❖ لنین (۷۱۲۶ متر)

نوع برنامه: صعود اکسپدیشن

مدت برنامه: ۲۱ روزه

زمان اجرا: مرداد و شهریور

قیمت: از ۱۳۵۰ دلار + هزینه بلیت هواپیما و ویزا

قله لنین در مرز قرقیزستان و تاجیکستان و نزدیک به مرزهای چین و افغانستان است. این قله در سال ۱۸۷۱ کشف شد و به یاد کنستانتین فن کاوفمن فاتح ترکستان نامش کوه کاوفمن گذاشته شد، اما از سال ۱۹۲۸ مقامات شوروی آن را به لنین تغییر دادند. این قله از جبهه شمالی و از سوی قرقیزستان دسترسی آسان و صعودی غیر فنی دارد که بسیار مورد توجه کوهنوردان جهان قرار می‌گیرد. لنین پرصعودترین قله بالای ۷۰۰۰ متر در دنیا محسوب می‌شود.

❖ کورژونفسکایا (۷۱۰۵ متر)

نوع برنامه: صعود اکسپدیشن

مدت برنامه: ۲۸ روزه

زمان اجرا: مرداد و شهریور

قیمت: از ۲۵۶۰ دلار + هزینه بلیت هواپیما و ویزا

قله کورژونفسکایا در ۱۳ کیلومتری شمال قله کمونیزم است و با این قله کمپ اصلی مشترک دارد. کورژونفسکایا سومین قله مرتفع در رشته کوه‌های پامیر است و با وجود این که کوه نسبتاً دشواری است اما بعد از لنین بیشترین تقاضای صعود را دارد. وجود کمپ اصلی بر روی مورون‌های یخچالی و امکان دسترسی به هلیکوپتر، صعود به این قله را آسان تر کرده است.

❖ کمونیزم (۷۴۹۵ متر)


نوع برنامه: صعود اکسپدیشن

مدت برنامه: ۲۸ روزه

زمان اجرا: مرداد و شهریور

قیمت: از ۲۵۶۰ دلار + هزینه بلیت هواپیما و ویزا

کمونیزم، مرتفع‌ترین قله پامیر و بلندترین قله در اتحاد جماهیر



زنده باد لیلا اسفندیاری قله K2

صعود قله هیمالیا

❖ ماناسلو (۸۰۹۱ متر)

نوع برنامه: صعود اکسپدیشن

مدت برنامه: ۵۰ روزه

زمان اجرا: بهار، پاییز

قیمت: از ۱۰۵۵۰ دلار + هزینه بلیت هواپیما

ماناسلو هشتمین قله مرتفع دنیا در کشور نپال قرار دارد. نام ماناسلو ریشه در زبان سانسکریت دارد و معنی آن کوه مقدس است. وجود خط‌الراسی طولانی و دره‌های یخچالی، تشخیص این کوه را از دوردست‌ها امکان پذیر می‌کند ضمن آن‌که برج قله ماناسلو، به این کوه دورنمایی رویایی داده است.

هیمالیا بهشت کوهنوردان است، میدان فینال ورزش کوهنوردی است و هر کوهنورد جدی سعی می‌کند بعد از کسب تجربه و آمادگی برای کسب افتخار به صعود قله‌ای در هیمالیا برود. رشته کوه‌های هیمالیا در شرق از نواحی جنوبی تبت آغاز شده و در مرز هند و نپال به سوی غرب ادامه یافته و تا شمال پاکستان کشیده می‌شوند. در منطقه هیمالیا ۱۴ قله ۸۰۰۰ متری، صدها قله بالای ۷۰۰۰ متر و چند هزار قله بالای ۶۰۰۰ متر وجود دارد که بسیاری از آنها هنوز صعود نشده‌اند. اسپیلٹ البرز تا کنون دهها برنامه گروهی در قله معروف هیمالیا اجرا کرده و یا کوهنوردان حرفه‌ای را برای صعود این قله اعزام کرده است. در ادامه به معرفی تعدادی از پکیج‌های کوهنوردی اسپیلٹ می‌پردازیم.



قله موستاق آتا

❖ برودپیک (۸۰۴۷ متر)

نوع برنامه: اکسپدیشن

مدت برنامه: ۵۰ روزه

زمان اجرا: خرداد و تیر

قیمت: از ۴۹۰۰ دلار + هزینه بلیت هواپیما

برودپیک یا K3 دوازدهمین قلهی ۸۰۰۰ متری در دنیا است. این کوه در مرز پاکستان و چین قرار دارد اما از جبهه پاکستان صعود می‌شود. برودپیک به صورت خط‌الراسی به کوه‌های گاشربروم متصل است و ۸ کیلومتر با K2 فاصله دارد. برودپیک سه قله مجزا دارد؛ قله اصلی ۸۰۴۷ متر، قله مرکزی ۸۰۱۶ متر و قله شمالی ۷۵۵۰ متر ارتفاع دارد.

❖ مراپیک (۶۴۶۵ متر)

نوع تور: کوهنوردی

مدت تور: ۱۸ روزه

زمان اجرا: فروردین، اردیبهشت، مهر و آبان

قیمت: از ۲۴۹۰ دلار + هزینه بلیت هواپیما

قله مراپیک به ارتفاع ۶۴۶۵ متر در منطقه ماکالوی نپال قرار گرفته است. از فراز قله این کوه می‌توان پنج قله ۸۰۰۰ متری اورست، چوایو، لوتسه، ماکالو و کانچن چونگا و بسیاری قله هفت هزار متری و زیبای هیمالیا را مشاهده کرد. صعود مراپیک درگیری فنی ندارد و دشواری عمده آن بادهای سردی است که همواره از سمت اورست، ماکالو و لوتسه به سوی مراپیک می‌وزند.

❖ قله گاشربروم ۱ و ۲ (۸۰۶۸ و ۸۰۳۵ متر)

نوع برنامه: صعود اکسپدیشن

مدت برنامه: ۵۴ روزه

زمان اجرا: خرداد و تیر

قیمت: از ۵۰۵۰ دلار + هزینه بلیت هواپیما

خط‌الراس عظیم گاشربروم‌ها در مرز پاکستان و چین جزو بلندترین قله مرتفع دنیا هستند. گاشربروم ۱ را هیدن پیک (کوه‌پنهان) می‌نامند. نام گاشربروم از زبان ترکی و کلمه گاشکابرون (پیشانی سفید) گرفته شده و به معنای دیواره درخشان است که اشاره به دیواره طلایی کوه گاشربروم ۴ دارد. نامی که به تمامی قله این خط‌الراس نیز تسری یافته است. قله گاشربروم اغلب از سمت پاکستان صعود می‌شوند و به علت نزدیکی و مشترک بودن کمپ اصلی‌شان، کوهنوردان پرتوان سعی می‌کنند هر دو قله را در یک فصل و در یک برنامه صعود کنند.

❖ آیلندپیک (۶۱۸۹ متر)

نوع برنامه: کوهنوردی

مدت برنامه: ۱۸ روزه

زمان اجرا: فروردین، اردیبهشت، مهر و آبان

قیمت: از ۲۳۹۰ دلار + هزینه بلیت هواپیما

آیلندپیک یا ایمجا تسه با ۶۱۸۹ متر ارتفاع، در پارک ملی ساگارماتا در منطقه ی هیمالایا، در شرق نپال واقع است. برخی از کوهنوردانی که قصد صعود به اورست دارند برای هم‌هوایی این کوه را صعود می‌کنند. مسیر راهپیمایی آیلندپیک یکی از مشهورترین و شناخته‌ترین مسیرهای کوهنوردی جهان به شمار می‌رود.

❖ موستاق آتا (۷۵۴۶ متر)

نوع برنامه: صعود اکسپدیشن

مدت برنامه: ۲۰ روزه

زمان اجرا: تیر و مرداد

قیمت: از ۲۷۴۰ دلار + هزینه بلیت هواپیما

"موستاق آتا" در زبان محلی به معنای "پدر کوه‌های یخی" است. علت این نام‌گذاری هم با توجه به احاطه قله بر یخچال‌ها و دامنه‌های سپید اطرافش قابل درک است.

این کوه در شمال غربی چین در استان سینگ‌کیانگ یا همان ترکستان واقع شده است. این منطقه دارای اقلیمی بیابانی و هم‌مرز با کشورهای پاکستان، افغانستان، تاجیکستان، قرقیزستان و قزاقستان است. صعود موستاق آتا نیازی به فعالیت فنی و تخصصی ندارد و به غیرعامل ارتفاع، دشواری یا خطر دیگری کوهنوردان را تهدید نمی‌کند.



قله آیلندپیک



توره‌های طبیعت‌گردی داخلی

از شمال تا جنوب، از شرق تا غرب، از کوه‌های سر به فلک کشیده در شمال ایران تا خاک رنگارنگ جزیره هرمز. سال‌هاست در کنار آن‌ها که عشقی به طبیعت و ماجراجویی دارند آمده‌ایم. با تنوعی دست نیافتنی در توره‌ها و مقاصدمان. اسپیل‌البرز سالانه در بیش از ۱۲۰ مقصد داخلی، توره‌های طبیعت‌گردی و ایرانگردی برگزار می‌کند. تورهایی متنوع که در طراحی آن‌ها تلاش شده همه سلیقه‌ها و توانایی‌ها در نظر گرفته شود.

توره‌های گروهی در روزهای آخر هفته و تعطیلات رسمی برگزار می‌شوند، اما اسپیل‌البرز این امکان را هم فراهم کرده که برخی از توره‌ها به صورت اختصاصی هر روز هفته که همسفران نخواهند و در تعداد کم اجرا شود.

با توجه به تنوع بی‌نظیر فصول و اقلیم‌های مختلف در ایران، اسپیل‌البرز در هر فصل تورهایی را در مناطقی که آب و هوای مناسب آن زمان دارند اجرا می‌کند که در ادامه به معرفی برخی از آن‌ها خواهیم پرداخت.

تور راهپیمایی نئور به سوباتان

نوع تور: طبیعت گردی
مدت تور: ۴ روزه
زمان اجرا: خرداد و تیر

گذر از مسیری طولانی که سراسر پوشیده از گل‌های زرد و سرخ است. دریاچه نئور در ارتفاعات اردبیل که مناظر چشم‌نوازش به شما حس یک عکاس حرفه‌ای را می‌دهد، حتی اگر با تلفن همراهتان عکاسی می‌کنید. پیاده‌روی در مراتع سرسبز سوباتان و بازدید آبشار ورزان، گشت در بافت بومی روستا، پیاده روی عصرگاهی در بام سوباتان و دیدن مناظر رویائی، شب‌نشینی دور آتش در خنکای بیلاق، پیمایش مسیری بکر و زیبا در جنگل و ده‌ها موضوع جذاب دیگر، دست به دست هم می‌دهند تا سفری رویایی و تکرارنشدنی را برای شما رقم بزنند.



توریاق جواهردشت

جواهری ناشناخته از طبیعت زیبای گیلان با مسیر جنگلی زیبا، دشت‌های سرسبز و مرتفع، هوای پاک و سکوت گیرا. جواهردشت در جبهه شمالی کوه ۳۶۲۰ متری سماموس، بلندترین قله گیلان و در ارتفاعات مشرف به کلاچای قرار دارد. یکی از زیبایی‌های نادری که منحصر به جواهردشت است رقص دائم ابرها در اطراف شماسات. به دلیل قرار گرفتن در محل تقابل دو جبهه هوا، مناظر بدیعی از برخورد ابرها در این منطقه ایجاد می‌شود. اگر کمی در ارتفاعات جواهردشت پیاده روی کنید برفراز ابرها قرار خواهید گرفت. از یک سو قله زیبای سماموس را در کنار خود خواهید دید و از سوی دیگر دشتی از ابر در برابر چشمانتان طنازی خواهد کرد. برای رسیدن به جواهردشت تجربه جالب سواری بر جیپ‌های قدیمی و عبور از جاده‌های جنگلی محو در مه را خواهید داشت. راه هیجان‌انگیزتر رسیدن به جواهر دشت مسیر سافاری از جاده متروکه با جیپ‌های ویژه است که هر سال یک بار به صورت انحصاری توسط اسپیلت‌البرز اجرا می‌شود.



نوع تور: طبیعت گردی
مدت تور: ۳ روزه
زمان اجرا: خرداد، تیر، مرداد، شهریور و مهر

تور آبشارهای لرستان



نوع تور: طبیعت گردی

مدت تور: ۴ روزه

زمان اجرا: نوروز، اردیبهشت و خرداد

رها چون آبشارها... برای چند روز رها از قید مشغله و روزمرگی‌ها، در سرزمینی که الحق نام سرزمین آبشارها برانده‌اش است. آبشارهای زیبای آبسفید، بیشه، گریت، هفت‌چشمه، نوژیان و نیز آبشار بی بدیل و رویایی وارک. و چه پایان باشکوهی خواهد بود، دیدار از قلعه تا همیشه سربرافراشته فلک‌الافلاک.

تور جنگل ابر



نوع تور: طبیعت گردی

مدت تور: ۲,۵ روزه

زمان اجرا: خرداد، تیر، مرداد، شهریور و

مهر

اگر به دنبال فضاهای خالص جنگلی هستید، پیمایش جنگل ابر را به شما توصیه می‌کنیم. مهی که گویی درختان جنگل را در خود شناور می‌کند و آبشاری زیبا در دل جنگل برای شما و لنز دوربین عکاسی‌تان جذاب خواهد بود. تجربه اقامت شبانه در سکوت روستا، بازدید از بسطام و خرقان و نیز روستای سرسبز موجن با آبشار چشم‌نوازش، از زیبایی‌های این تور است.

تور راهپیمایی خلخال تا اسالم

نوع تور: طبیعت گردی
مدت تور: ۳.۵ روزه
زمان اجرا: خرداد، تیر، مرداد، شهریور
و مهر


یکی از بهترین تورهای راهپیمایی برای علاقه‌مندان به فعالیت‌های بدنی در دامان طبیعت. مسیر خلخال به اسالم فقط یک راه جنگلی نیست. ترکیبی است از جنگل، دشت، گلزار، آبشار و دریاچه که گردشگر را میبوهت خود می‌کند. گله‌های اسب، خانه‌های روستایی و راشستان‌ها، چشم‌اندازهای بیلابلی و مهی و غلیظ که دره‌ها را پر می‌کند.



تور کردستان و دریاچه زریوار

نوع تور: ایران گردی
مدت تور: ۳.۵ روزه
زمان اجرا: اردیبهشت، خرداد، مهر، آبان

یک سفر خاطره‌انگیز به قلب تمدن کردستان سرشار از جاذبه‌های فراوان. دریاچه زیبای زریوار و قایق سواری بر آن، روستای پلکانی اورامان، بازارچه مرزی مریوان، روستای نگل، بازدید از خانه و حمام کرد، عمارت مشیردیوان و در یک کلام آشنایی با فرهنگ مردمان کردستان.



تور کوه‌رنگ و عشایر بختیاری



نوع تور: طبیعت گردی، ایران گردی
مدت تور: ۳ روزه
زمان اجرا: اردیبهشت، خرداد

در کنار چشمه و تونل پرآب کوه‌رنگ، سرچشمه زاینده‌رود و چشمه دیمه، آن‌جا که می‌توان بی‌نهایت از صافی و سادگی و صداقت عشایر بختیاری لذت برد و در کنارشان طعمی نو از زندگی چشید. هم‌چنین قلعه بسیار زیبای چالاشتر و بازار شهرکرد و پل زمان‌خان را نباید در سفر به کوه‌رنگ از دست داد.

تور صعود دماوند بام ایران



نوع تور: کوه‌نوردی
مدت تور: ۴ روزه
زمان اجرا: تیر، مرداد و شهریور

تجربه صعودی ایمن، جذاب، فراموش‌نشدنی به بام ایران، از جبهه شمال شرقی که آرزوی تمام کوهنوردان کشورمان است؛ به همراه بازدید و عکاسی از مناظر بی‌بدیل کوه دماوند و یخچال‌های عظیم و دائمی آن و نیز سه شب اقامت فراموش‌نشدنی در اکوکمپ کوهستانی دماوند، تنها کمپ پیشرفته کوهستانی ایران.

تور قایق‌رانی در رودخانه‌های خروشان کوهرنگ (رفتینگ)

نوع تور: ماجراجویانه
مدت تور: ۱,۵ روزه
زمان اجرا: تیر، مرداد و شهریور

آموزش‌های اصول رفتینگ و شنا در رودخانه توسط مربی مجرب و دارای مدرک رسمی و آن‌گاه یک روز پرهیجان و البته ایمن در رودخانه‌های خروشان چهارمحال و بختیاری. ضمن آن که بازدید از چشمه‌های جالب آب شور نیز در برنامه سفر گنجانده شده است.



تور فرود از آبشارهای تنگه رغز

نوع تور: ماجراجویانه
مدت تور: ۳ روزه
زمان اجرا: خرداد، تیر، مرداد و شهریور

اوج هیجان و ترشح آدرنالین در یکی از باشکوه‌ترین دره‌های ایران. لذت فرود فنی و ایمن از آبشارهای متعدد کوتاه و بلند در کنار مربی؛ پرش در حوضچه‌های عمیق و پر از ماهی‌های ریز و رنگارنگ، در میان دیواره‌های دره‌ای عمیق. از سویی دیگر بازدید از اماکن کم نظیری همچون مسجد یکپارچه سنگی (آتشکده آذرخش)، گشت‌خانه صنایع داراب و هم‌چنین تنها مسجد تاریخی چهارمناره‌ای جهان، اهمیت ویژه فرهنگی و تاریخی به این مکان داده است.



تور کلوتهای کرمان



نوع تور: طبیعت گردی
مدت تور: ۳,۵ روزه
زمان اجرا: فروردین، آذر و دی

لوت به معنی برهنه و تهی است و سطح وسیعی از کویر لوت فاقد پوشش گیاهی است و ماسه های روان سراسر آن را پوشانده است. تنوع و بزرگی بعضی از عوارض آن در دنیا منحصر به فرد است. بلندترین هرم ها و عمیق ترین حفره های شنی دنیا در کویر لوت قرار دارند و گرم ترین حرارت کره زمین در کویر لوت اندازه گرفته شده است. اما بی شک اوج زیبایی کویر لوت، کلوتهای هستند. تپه‌هایی رسی که به دست فرسایش باد و باران اشکالی خیالی همچون قلعه های مخروبه به خود گرفته‌اند. پدیده مسحورکننده و منحصر به ایران که نشنال جئوگرافی از آن به عنوان چهارمین منطقه دیدنی کره زمین نام برده است. در این تور علاوه بر کلوتهای و کویر لوت، از سیرچ و قلعه شفیع‌آباد، رودشور،

نیکابا یا گلدان‌های کویری، باغ شازده ماهان، مجموعه فاخر شاه نعمت‌الله ولی، حمام گنجعلی خان و... بازدید خواهیم کرد.

تور طبس، کالجنی، نایبند



نوع تور: طبیعت گردی، ایران گردی
مدت تور: ۴,۵ روزه
زمان اجرا: فروردین، آبان، آذر، دی و بهمن

نایبند روستایی در دل بیابان که درختان نارنجش در میان نخلستان های خرما محصول میدهند؛ آب تنی در آبگرم دیگ رستم در میان نخلستان؛ پیمایش دره پرآب مرتضی علی همانجا که چشمه های آبگرم و آبسرد طبیعی در کنار یکدیگر به شکلی عجیب از دل سنگ‌ها بیرون می‌زنند، عبور از پیچ و خم‌های فریبنده دره کالجنی، دیدار از روستای ازمیغان که خرما و شالیزار را کنار هم دارد، باغ گلشن طبس، روستای کریت، پیاده‌روی با پای برهنه بر روی تپه‌های ماسه‌ای، دیدن پولیگون‌های دریاچه نمک و ... همه را در یک سفر به تماشا خواهیم نشست.

تور عبور از ریگ جن! آفرود و ماجراجویی در کویر مرکزی ایران

نوع تور: ماجراجویانه
مدت تور: ۳ روزه
زمان اجرا: آبان و آذر

اینجا ریگ جن است و شما با خورودهای آفرود از گذارها و رمل‌هایی عبور می‌کنید که تا کنون کمتر انسانی را به خود دیده است. در این برنامه ماجراجویانه تلاش می‌کنیم از حاشیه دق سرخ و دوزخ‌دره عبور کنیم، ارتفاعات ملاحادی را در دل کویر ببینیم، از خوان اول تا خوان پنجم ریگ جن گذر کنیم و در نهایت از مثلث برمودای کویر با کوله‌باری از آدرنالین و هیجان خارج شویم. در طول سفر گیاهان و جانوران کویری را خواهیم دید، از بافت زمین‌شناسی منطقه بیشتر خواهیم آموخت و به کمک هم کمپینگی هزارستاره برپا خواهیم نمود تا خوابی آرام در بستر کویر مرکزی ایران و ریگ جن را تجربه کنیم.



تور عبور از عرض کویر با قافله شتر

نوع تور: طبیعت‌گردی و ماجراجویی
مدت تور: ۴ روزه
زمان اجرا: فروردین، مهر و آبان

پیمایش یکی از شاخه‌های جاده ابریشم با قافله شتر به شیوه نیاکانمان (ترکیبی از سواره و پیاده)، به دور بودن از تمامی استرس‌ها و مشغله‌های روز مره در این چند روز زندگی کویری؛ تجربه عبور از بستر دریاچه نمک و آشنایی با گیاهان و جانوران کویری، پیاده روی با پای برهنه بر روی رمل‌های لطیف ماسه‌ای و غلطیدن شمع انگیز در شب شن‌های روان، دیدار از چاه سرخ و بقایای کاروانسرای سفید آب، دیدار از آثار تاریخی به جا مانده در کویر مرکزی ایران نظیر، آب انبار قیلوقه، کاروانسرای عین‌الرشید، کاروانسرای قصر بهرام و حرم سرای شاه عباس، تجربه اقامت در کمپینگ هزارستاره اسپیلت واقع در جزیره غیر مسکونی سرگردان و در کاروانسرای تاریخی قصر بهرام و خوردن غذاهای گرم و طبخ شده توسط آشپز تیم از جمله چلوکباب شتر!



تور ورزنه، تالاب گاوخونی



نوع تور: طبیعت گردی
مدت تور: ۲,۵ روزه
زمان اجرا: مهر، آبان و آذر

در این تور تالاب معروف گاوخونی را از نزدیک لمس می‌کنید؛ میان تپه‌های ماسه‌ای کویر پیاده راه خواهید رفت، آبیاری سنتی گاوچاه و آسیاب سنگی شتری را خواهید دید، در ورزنه شهر زنان چادر سفید قدم خواهید زد و در پایان از ارگ تاریخی قورتان و کبوترخانه دیدن خواهید کرد.

تور جزایر خلیج فارس: قشم، هرمز و هنگام



نوع تور: طبیعت گردی و ایرانگردی
مدت تور: ۵,۵ روزه
زمان اجرا: فروردین، آذر، دی، بهمن

جزایر ناز که با جزر و مد دریا به خشکی وصل می‌شوند و باز جزیره می‌شود، تماشای دلفین‌های بازیگوش در آب‌های هنگام، دره ستاره‌ها با برج‌های ماسه‌ای عجیبش، تنگه‌ی اعجاب‌انگیز چاه‌کوه، بندر هزاربادگیر لافت و غروب دل‌انگیزش، قایق سواری لابلای درختان جنگل حرا، قلعه تاریخی پرتقالی‌ها با توپ‌های سرپری که زمانی به سوی کشتی‌ها نشانه می‌رفتند، کوه‌های رنگین جزیره هرمز، دره رنگین کمان و دره مجسمه‌ها، زمین‌های پوشیده از خاک سرخ آخرا، غارهای نمکی و... شگفتی‌های این جزایر زیبا به شما اجازه خوابیدن نمی‌دهد!



www.damavandcamp.com

اکو کمپ کوهستانی دماوند



ناندل به ارتفاع ۲۳۰۰ متر از سطح دریا واقع است. این کمپ یک ساختمان ۱۱۰ متری و حیاطی ۴۹۰ متری دارد. کمپ با دورنمای زیبای کوه دماوند، با امکانات و خدمات زیر آماده پذیرایی از کوهنوردان است.

□ ۱۲ چادر دو نفره با دوخت سفارشی و مجهز به تخت چوبی موکت شده و سرویس خواب

❖ اکو کمپ کوهستانی دماوند

اکو کمپ دماوند اولین و تنها مجموعه حرفه‌ای کوهنوردی در ایران است که برای صعود از مسیر شمال شرقی به قله ۵۶۱۹ متری دماوند خدمات متنوعی به کوهنوردان ارائه می‌دهد. این مسیر به خاطر تردد کم، مناظر و چشم اندازهای زیبا و همچنین شیبی یکنواخت، یکی از بهترین مسیر های صعود به قله باشکوه دماوند است.

اکو کمپ دماوند در جبهه شمالی این کوه قرار گرفته و از دو بخش بیس کمپ و کمپ پیشرفته تشکیل شده است. بیس کمپ در روستای ناندل واقع شده که دسترسی به آن از طریق جاده هراز و جاده فرعی و آسفالت ناندل امکان پذیر است. کمپ پیشرفته بر یال شمال شرقی در ارتفاع ۴۳۵۰ متر واقع شده است. طراحی و خدمات دهی این کمپ با در نظر گرفتن اصول توسعه پایدار و حفاظت از محیط زیست ارائه می شوند. از این رو کمپ دماوند کاملاً با طبیعت هماهنگ است و برای ساکنان بومی منطقه منافع مختلفی دارد.

❖ بیس کمپ دماوند

بیس کمپ دماوند با ۶۰۰ متر مربع مساحت در روستای



❖ کمپ پیشرفته دماوند

کمپ پیشرفته بر یال شمال شرقی و نزدیک به پناهگاه تخت فریدون در ارتفاع ۴۳۵۰ متر واقع شده است و به عنوان دومین کمپ در مسیر صعود کوهنوردان استفاده می‌شود. این کمپ به صورت فصلی از تیر تا نیمه مهر فعال است و هیچ سازه‌ی ثابت با استفاده از مصالح ساختمانی در آن به کار برده نشده است. کمپ پیشرفته مجهز به امکانات زیر است:

- ❑ ۱۰ چادر دو نفره با تخت چوبی موکت شده و سرویس خواب برای اقامت
- ❑ چادر غذاخوری همراه با میز و صندلی به ظرفیت ۲۰ نفر
- ❑ آشپزخانه همراه با آشپز مقیم در ارتفاع
- ❑ توالت خشک سازگار با محیط زیست
- ❑ منبع آب
- ❑ روشنایی شبانه و دسترسی به برق جهت شارژ باطری تلفن همراه، دوربین و غیره

❖ ملاحظات زیست محیطی رعایت شده توسط


کمپ:

اکو کمپ دماوند خود را دیده بان محیط زیست می‌داند و در این راه سعی می‌کند به سهم خود در حفاظت از دماوند این اثر ملی ایران بکوشد. به این منظور کمپ پیشرفته که در ارتفاعات بالا برپا شده است به گونه‌ای پرتابل و بدون هیچ سازه‌ی ثابت یا مصالح ساختمانی طراحی و ساخته شده که هر بار پس از جمع‌آوری در پایان فصل، هیچ اثری در طبیعت به جای نگذاشته باشد.

در کمپ پیشرفته دماوند، با الگوگیری از نمونه‌های موفق جهانی، توالت خشک طراحی و نصب شده است. در این شکل از توالت، کلیه فضولات انسانی در مخزن‌هایی جمع‌آوری شده و توسط قاطر به ارتفاعات پایین حمل می‌شوند تا به صورت بهداشتی دفن شده و موجب آلودگی یخچال‌ها و منابع آبی بالادست نشوند.

تفکیک و خارج کردن زباله از منطقه، صرفه‌جویی در استفاده از آب و انرژی، آموزش کوهنوردان و جامعه محلی به حفظ سکوت کوهستان که محل زندگی حیات وحش است، از دیگر فعالیت‌های زیست محیطی اکو کمپ دماوند به منظور عمل به تعهدات اجتماعی است. در سال گذشته مدیریت اکو کمپ با خرید فلاسک‌های کوهنوردی و هدیه دادن آنها به قاطرچیان زحمتکش منطقه، «کمپین خودداری از سوزاندن گون برای دم کردن چای» را در منطقه به راه انداخت که مورد استقبال دهداری و همچنین مردم بومی قرار گرفت.

Website: www.damavandcamp.com



- ❑ آشپز حرفه‌ای، آشپزخانه و ناهارخوری به منظور آرایه غذایی
- ❑ گرم و سالم در فضایی راحت و دوستانه
- ❑ فضای سبز، آلاچیق و آتشگاه
- ❑ حمام و سرویس بهداشتی
- ❑ امکانات ارتباطی و مخابراتی و تجهیزات بیسیم
- ❑ راهنمای حرفه‌ای کوهستان
- ❑ پذیرایی با محصولات ارگانیک محلی و نوشیدنی‌های طبیعی
- ❑ خدمات حمل و نقل از ناندل به ابتدای مسیر کوهنوردی شمال شرقی
- ❑ حمل بار تا کمپ پیشرفته توسط قاطر





Eco Culture:

Our Eco Culture tours are well designed to combine the sense of nature and culture both, while you visit and get deep into the rich history of Iran during centuries you enjoy the hike in nature and explore more about Iran land of four seasons. The tours are customized for any physical condition suitable for all age ranges of tourists.

Desert Adventures:

Our desert tours not only take you to a trip on sand dunes, salt flat and oases, also makes a mysterious journey and unforgettable memory for you in places where challenge your soul. You will experience the activities such hiking, biking, camel riding, 4WD safari in our well customized tours.

www.iranecoadventure.com



Iran Eco Adventure



www.iranecoadventure.com

Iran Eco Adventure

Iran Eco Adventure is the brand name of incoming tours and a division of Spilet Eco Adventures Co. It's an Iran based company and for over 10 years we've been made memories and trips for people who love outdoor activities and hiking, have a passion for travel and a bucket list of exciting adventures. Our travel experience runs deep, from years mountaineering and traveling in nature of Iran to research trips and just bouncing around every corner of the country. This deep experience is the reason behind our pioneering approach to winning itineraries. Whether you've taken many trips or you're tying up for the first time, we design and offer everything in the tour program according to your needs. Giving you the joy of adventure in numerous locations of our beautiful country under our proficiency steam is what our company mission is all about and we pride ourselves on our knowledge of destinations and our dedication to nature. Our tours offer variety of adventure activities ranging from Eco tours, hiking, trekking and biking to alpine skiing and desert safari.

Mountaineering:

Mountaineering and climbing is the spirit of Iran Eco Adventure as we offer high grade service of climbing tours to Iran's major mountain climbing destinations, Mt. Damavand (5619 m) and Mt. Alamkoo (4870 m).

Hiking & Trekking:

Using the trails in various altitudes and geographical region with different level of physical demand we offer plenty of hiking tours from 2 to 5 days with high service level of camps and local house accommodations.

Cycling & Mountain Biking:

We offer most inspiring tour packages in various parts of Iran from single day to multi-day programs for any level of experience.

What makes our tour packages different is our knowledge and experience of Iran's nature beside support services specially designed for bikers.



اسپیلٹ البرز

تهران، خیابان کارگر شمالی، بین نصرت و بلوار کشاورز، پلاک ۱۱۶۶، ساختمان سامان، واحد ۱۰۱ و ۱۰۲

کدپستی: ۱۴۱۸۸۶۴۵۹۶ تلفن: ۸۰ ۲۶ ۹۰ ۶۶-۰۲۱ (ده خط)

Email: info@spilet.com



www.Spilet.com